



**Член ассоциации проектировщиков Московской области
«ЦЕНТР АРХИТЕКТУРНОГО ПРОЕКТИРОВАНИЯ»**

ОБЩЕСТВО С ОГРАНИЧЕННОЙ ОТВЕТСТВЕННОСТЬЮ
143930, г. Балашиха, мкр. Салтыковка, Разинское шоссе, д. 69, пом. 47 (оф.111А)
ИНН 5001079394 ОГРН 1105001004096
тел. 8-926-274-43-09
www.proekt-groups.ru centrarhproect@mail.ru

АССОЦИАЦИЯ-САМОРЕГУЛИРУЕМАЯ ОРГАНИЗАЦИЯ
«ПРОФЕССИОНАЛЬНОЕ ОБЪЕДИНЕНИЕ ПРОЕКТИРОВЩИКОВ
МОСКОВСКОЙ ОБЛАСТИ «МОСОБЛПРОФПРОЕКТ»
Регистрационный номер в государственном реестре СРО-П-140-27022010

Заказчик – ЗАО «Московская Пивоваренная Компания»
2304/УРВИ-120

ЗАКЛЮЧЕНИЕ

о соблюдении требований технических регламентов при размещении
планируемого к строительству/реконструкции объекта капитального
строительства при реализации разрешения на условно разрешенный вид
использования земельного участка.

Планируемый условно разрешенный вид использования земельного участка: "Склад" (код 6.9)

Кадастровый номер 50:12:0102404:120

Местоположение: Московская область, городской округ Мытищи, дер. Сгонники

Основной вид разрешенного использования земельного участка по документу:

«для размещения многофункционального торгового комплекса с приобъектными
стоянками и объектами сервиса»

АССОЦИАЦИЯ-САМОРЕГУЛИРУЕМАЯ ОРГАНИЗАЦИЯ
«ПРОФЕССИОНАЛЬНОЕ ОБЪЕДИНЕНИЕ ПРОЕКТИРОВЩИКОВ
МОСКОВСКОЙ ОБЛАСТИ «МОСОБЛПРОФПРОЕКТ»

Регистрационный номер в государственном реестре СРО-П-140-27022010

Заказчик – ЗАО «Московская Пивоваренная Компания»
2304/УРВИ-120

ЗАКЛЮЧЕНИЕ

о соблюдении требований технических регламентов при размещении
планируемого к строительству/реконструкции объекта капитального
строительства при реализации разрешения на условно разрешенный вид
использования земельного участка.

Планируемый условно разрешенный вид использования земельного участка: **"Склад" (код 6.9)**

Кадастровый номер **50:12:0102404:120**

Местоположение: **Московская область, городской округ Мытищи, дер. Сгонники**

Основной вид разрешенного использования земельного участка по документу:

**«для размещения многофункционального торгового комплекса с приобъектными
стоянками и объектами сервиса»**

Генеральный директор
ООО «ЦентрАрхПроект»

Главный архитектор проекта



Е.А. Осина

Е.Г. Приймак

1.1. Основание для подготовки заключения.

- на основании ст. 39 Градостроительного кодекса Российской Федерации;
- на основании Административного регламента, утвержденного Распоряжением Комитета по архитектуре и градостроительству Московской области от 13.12.2022 №27РВ-687;
- на основании Правил землепользования и застройки территории (части территории) городского округа Мытищи Московской области утвержденных постановлением Администрации городского округа Мытищи от 18.03.2021г. №857 "Об утверждении правил землепользования и застройки территории (части территории) городского округа Мытищи Московской области" (в редакции постановления Администрации городского округа Мытищи Московской области от 01.02.2023г. №363).

В соответствии с Правилами землепользования и застройки территории (части территории) городского округа Мытищи Московской области утверждены постановлением Администрации городского округа Мытищи от 18.03.2021г. №857 "Об утверждении правил землепользования и застройки территории (части территории) городского округа Мытищи Московской области" (в редакции постановления Администрации городского округа Мытищи Московской области от 01.02.2023г. №363), земельный участок с кадастровым номером 50:12:0102404:120, площадью 52 708 кв. м расположен в территориальной зоне О-1 - многофункциональная общественно-деловая зона.

Многофункциональная общественно-деловая зона О-1 установлена для обеспечения условий размещения объектов капитального строительства в целях извлечения прибыли на основании торговой, банковской и иной предпринимательской деятельности, а также общественного использования объектов капитального строительства.

Градостроительный регламент территориальной зоны должен применяться с учетом требований СП 2.1.4.2625-10 «Зоны санитарной охраны источников питьевого водоснабжения г. Москвы» (утв. постановлением Главного государственного санитарного врача РФ от 30.04.2010 № 45), Решением Исполкома московского городского и областного советов народных депутатов от 17.04 1980 г. № 500-1143 "Об утверждении проекта установления красных линий границ зон санитарной охраны источников водоснабжения г. Москвы в границах ЛПЗП", картой ЗОУИТ в части ЗСО.

Градостроительные регламенты применяются в части, не противоречащей утвержденным режимам зон охраны объектов культурного наследия. На часть земельного участка действие градостроительного регламента не распространяется.

Для объектов капитального строительства, общая площадь которых составляет более 1500 квадратных метров, минимальные отступы от границ земельного участка не подлежат установлению, а определяются в соответствии с требованиями СП 4.13130 и иными нормативными документами за исключением видов разрешенного использования «магазины»

Взам. инв. №	
Подп. и дата	
Инв. № подл.	

						Заключение о соблюдении требований технических регламентов при размещении планируемого к строительству/реконструкции объекта капитального строительства при реализации разрешения на УРВИ	Лист
Изм.	Кол.уч.	Лист	№док	Подп.	Дата		3

(4.4), «общежития» (3.2.4), «гостиничное обслуживание» (4.7). Для видов разрешенного использования 4.4 (Магазины) отступы от многоквартирных домов 50 м, если иное не подтверждено требованиями технических регламентов.

Предельная максимальная этажность определяется с учетом требований п. 9 ст. 11 настоящих Правил.

Показатели по параметрам застройки зоны О-1: территории объектов обслуживания населения; требования и параметры по временному хранению индивидуальных транспортных средств, размещению гаражей и открытых автостоянок, требования и параметры к доле озелененной территории земельных участков, регламентируются и устанавливаются нормативами градостроительного проектирования.

Градостроительным регламентом многофункциональной общественно-деловой зоны установлены следующие условно разрешенные виды использования земельных участков и объектов капитального строительства:

№п/п	Наименование ВРИ	Код (числовое обозначение ВРИ)	Предельные размеры земельных участков (кв.м)		Максимальный процент застройки, в т.ч. в зависимости от количества наземных этажей	Минимальные отступы от границ земельного участка (м)*
			min	max		
1.	Проведение азартных игр	4.8.2	Не подлежат установлению			3
2.	Заправка транспортных средств	4.9.1.1	Не подлежат установлению			3
3.	Авиационный спорт	5.1.6	Не подлежат установлению			3
4.	Легкая промышленность	6.3	Не подлежат установлению			3
5.	Фарфоро-фаянсовая промышленность	6.3.2	Не подлежат установлению			3
6.	Электронная промышленность	6.3.3	Не подлежат установлению			3
7.	Ювелирная промышленность	6.3.4	Не подлежат установлению			3
8.	Пищевая промышленность	6.4	Не подлежат установлению			3
9.	Строительная промышленность	6.6	Не подлежат установлению			3
10.	Склад	6.9	Не подлежат установлению			3
11.	Научно-производственная деятельность	6.12	Не подлежат установлению			3

*- для объектов капитального строительства, общая площадь которых составляет более 1500 квадратных метров, минимальные отступы от границ земельного участка не подлежат установлению, а определяются в соответствии с требованиями СП 4.13130 и иными нормативными документами.

Целью заключения является получение государственной услуги «Предоставление разрешения на условно разрешенный вид использования земельного участка или объекта

Взам. инв. №	
Подп. и дата	
Инв. № подл.	

Изм.	Кол.уч.	Лист	№докум.	Подп.	Дата	Заключение о соблюдении требований технических регламентов при размещении планируемого к строительству/реконструкции объекта капитального строительства при реализации разрешения на УРВИ	Лист
							4

капитального строительства на территории Московской области» в отношении земельного участка с кадастровым номером 50:12:0102404:120.

Для планируемого условно разрешенного вида использования земельного участка «Склад» (код 6.9) предельные размеры земельных участков не подлежат установлению.

Фрагмент карты градостроительного зонирования городского округа Мытищи Московской области в части рассматриваемой территории представлен на рисунке 1.

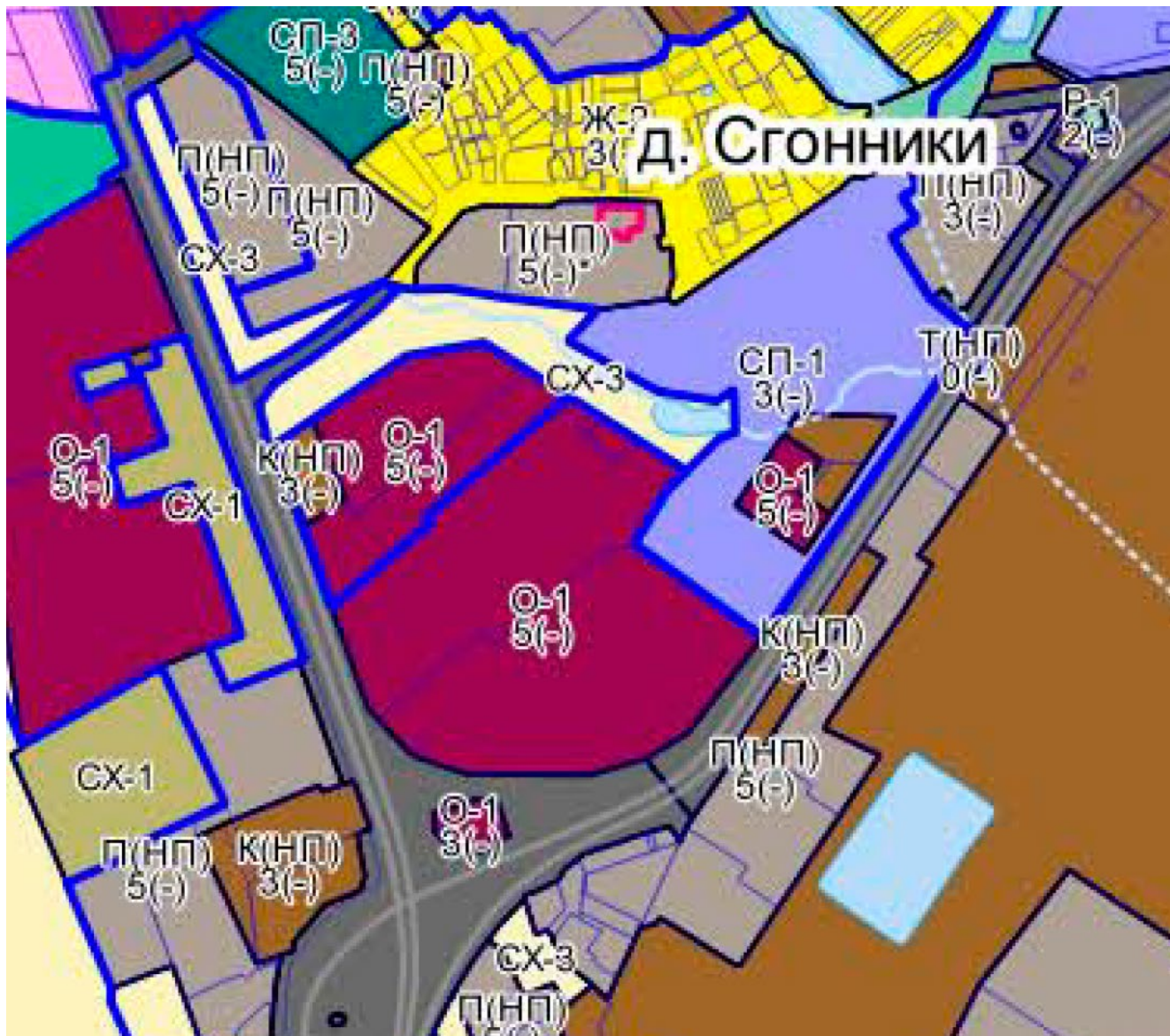


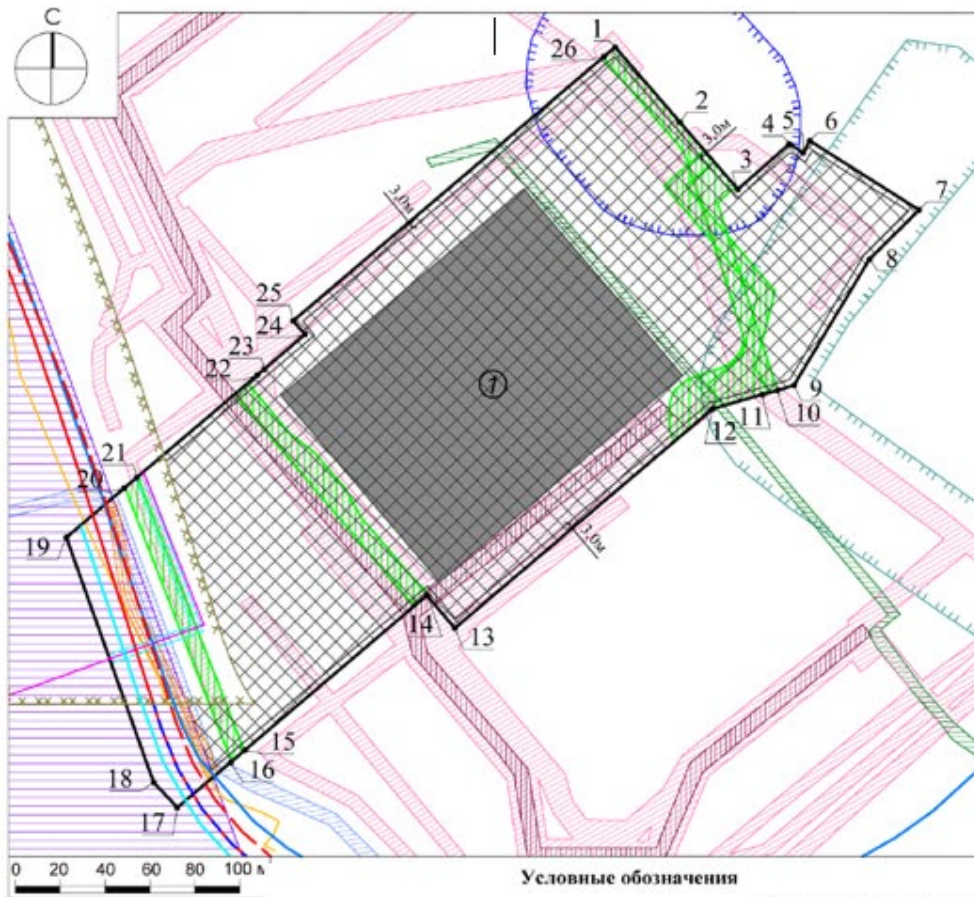
Рисунок 1 – Фрагмент карты градостроительного зонирования

Градостроительный план земельного участка №РФ-50-3-47-0-00-2023-04523 подготовлен Комитетом по архитектуре и градостроительству Московской области и выдан 27 февраля 2023 года.

Взам. инв. №	
Подп. и дата	
Инв. № подл.	

Изм.	Кол.уч.	Лист	№докум	Подп.	Дата	Заключение о соблюдении требований технических регламентов при размещении планируемого к строительству/реконструкции объекта капитального строительства при реализации разрешения на УРВИ	Лист
							5

1. Чертеж градостроительного плана земельного участка



Условные обозначения

- | | |
|---|---|
| <ul style="list-style-type: none"> границы зон, в пределах которых разрешается строительство объектов капитального строительства, подлежат уточнению в соответствии с утвержденной документацией по планировке территории и с учетом требований нормативных правовых актов по установлению зон санитарной охраны источников питьевого водоснабжения¹ граница земельного участка номер поворотной точки границ земельного участка минимальные отступы от границ земельного участка, в пределах которых разрешается строительство объектов капитального строительства (согласно видам разрешенного использования)² существующие здания, строения, сооружения номер объекта капитального строительства ограничения прав на земельный участок, предусмотренные статьей 56 Земельного кодекса Российской Федерации (постановление Правительства РФ от 24 февраля 2009 г. № 160)³ часть земельного участка (частный сервитут)³ охранная зона инженерных сетей (газопровод)³ газопровод⁴ электрокабель⁵ красные линии⁶ линии отступа от красных линий в целях определения места допустимого размещения зданий, строений, сооружений^{6а} устанавливаемые красные линии^{7а} линии градостроительного регулирования^{8а} красные линии^{9а} | <ul style="list-style-type: none"> зона минимально допустимых расстояний от инженерных коммуникаций до фундаментов зданий, сооружений* охранная зона линий связи* охранная зона линий электропередачи* охранная зона объектов распределительной сети газоснабжения* граница санитарно-защитной зоны от границ жилой застройки (СНТ) до многофункционального торгового комплекса* граница санитарно-защитной зоны очистных сооружений поверхностного стока* зона планируемого размещения линейного объекта автомобильной дороги "Осташковское шоссе"* граница зоны планируемого размещения ЛРТ "Мытищи - Королев - Ивантеевка - Щелково"⁷ |
|---|---|

Рисунок 2 – Чертеж градостроительного плана земельного участка

Взам. инв. №	
Подп. и дата	
Инв. № подл.	

Изм.	Кол.уч.	Лист	№докум	Подп.	Дата

Заключение о соблюдении требований технических регламентов при размещении планируемого к строительству/реконструкции объекта капитального строительства при реализации разрешения на УРВИ

1.2. Существующее положение.

1.2.1 Существующее положение.

Земельный участок с кадастровым номером 50:12:0102404:120 расположен в городском округе Мытищи Московской области по адресу: городской округ Мытищи, д. Сгонники.

Рассматриваемый земельный участок граничит:

- с востока – земельный участок с кадастровым номером 50:12:0102404:27, с разрешенным использованием «для сельскохозяйственного производства», категория земель «Земли сельскохозяйственного назначения»;

- с запада – земельный участок с кадастровым номером 50:12:0000000:56124/3, разрешенным использованием «общее пользование территории» - Осташковское шоссе;

- с севера - земельный участок с кадастровым номером 50:12:0102404:115 и разрешенным использованием «для размещения многофункционального торгового комплекса с приобъектными стоянками и объектами сервиса»;

- с юга - земельный участок с кадастровым номером 50:12:0102404:107, с разрешенным использованием «для размещения многофункционального торгового комплекса с приобъектными стоянками и объектами сервиса» и земельный участок с кадастровым номером 50:12:0102404:11, с разрешенным использованием «для огородничества».

Космоснимок рассматриваемой территории представлен на рисунке 3.



Взам. инв. №	
Подп. и дата	
Инв. № подл.	

						Заключение о соблюдении требований технических регламентов при размещении планируемого к строительству/реконструкции объекта капитального строительства при реализации разрешения на УРВИ	Лист
Изм.	Кол.уч.	Лист	№ док	Подп.	Дата		7

Рисунок 3 – Космоснимок рассматриваемой территории

Фотофиксация существующего состояния территории представлена на рисунке 4.



Рисунок 4 – Фотофиксация существующего состояния территории

Инв. № подл.	
Подп. и дата	
Взам. инв. №	

Изм.	Кол.уч.	Лист	№ док	Подп.	Дата

Заключение о соблюдении требований технических регламентов при размещении планируемого к строительству/реконструкции объекта капитального строительства при реализации разрешения на УРВИ

Земельный участок с кадастровым номером 50:12:0102404:120 имеет категорию земель «Земли населенных пунктов», основной вид разрешенного использования – «для размещения многофункционального торгового комплекса с приобъектными стоянками и объектами сервиса» площадь – 52 708 кв.м.

На земельном участке расположен объект незавершенного строительства – строящийся Пригородный центр исполнения заказов Юлмарт, площадь застройки 15 920 кв.м, степень готовности объекта 56% (разрешение на строительство от 08.08.2016 № RU50-16-5650-2016, срок действия разрешения на строительство до 08.03.2024 года).

1.2.2 Планировочные ограничения земельного участка.

Земельный участок с кадастровым номером 50:12:0102404:120:

- расположен в зоне, в которой строительство, реконструкция объектов капитального строительства допускается при наличии согласования с Федеральной службой охраны Российской Федерации.

- расположение земельного участка в зоне санитарной охраны источников питьевого водоснабжения подлежит уточнению с учетом нормативных правовых актов по установлению зон санитарной охраны источников питьевого водоснабжения. Ограничения использования земельного участка в границах зон санитарной охраны источников питьевого водоснабжения определены нормативными правовыми актами по установлению зон санитарной охраны источников питьевого водоснабжения.

- частично расположен в границах ограничений прав на земельный участок, предусмотренных статьей 56 Земельного кодекса Российской Федерации, площадью 265 кв. м. Содержание ограничения (обременения): постановление Правительства РФ от 24 февраля 2009 г. № 160 "О порядке установления охранных зон объектов электросетевого хозяйства и особых условий использования земельных участков, расположенных в границах таких зон" п.10, 11.

- частично расположен в границах ограничений прав на земельный участок, предусмотренных статьей 56 Земельного кодекса Российской Федерации, площадью 266 кв. м. Содержание ограничения (обременения): постановление Правительства РФ от 24 февраля 2009 г. № 160 "О порядке установления охранных зон объектов электросетевого хозяйства и особых условий использования земельных участков, расположенных в границах таких зон" п.10, 11

- на части земельного участка установлен частный сервитут (ООО "БигБокс", для обеспечения проезда транспорта и техники, прохода пешеходов), площадью 4065 кв.м.

- На части земельного участка установлен частный сервитут (ООО "БигБокс", для обеспечения прокладки инженерных сетей: газоснабжения, водоотведения, телефонизации,

Взам. инв. №	
Подп. и дата	
Инв. № подл.	

						<i>Заключение о соблюдении требований технических регламентов при размещении планируемого к строительству/реконструкции объекта капитального строительства при реализации разрешения на УРВИ</i>	Лист
Изм.	Кол.уч.	Лист	№доку	Подп.	Дата		9

кабельных линий электроснабжения, пожаротушения и т.д., организации доступа для эксплуатации проложенных сетей и коммуникаций), площадью 1127 кв.м.

- частично расположен в границах охранной зоны инженерной сети газопровод (объекта "Газопровод высокого давления $P \leq 1,2$ Мпа", кадастровый номер 50:12:0000000:59519), площадью 457 кв. м.

- частично расположен в границах охранной зоны линий связи.

- частично расположен в границах охранной зоны линий электропередачи.

- частично расположен в границах зоны минимально допустимых расстояний от инженерных коммуникаций до фундаментов зданий, сооружений.

- частично расположен в границах охранной зоны объектов распределительной сети газоснабжения.

- частично расположен в границах санитарно-защитной зоны от границ жилой застройки (СНТ) до многофункционального торгового комплекса.

- частично расположен в границах санитарно-защитной зоны очистных сооружений поверхностного стока.

- полностью расположен в приаэродромной территории аэродрома Москва (Шереметьево) - подзона 3, сектор 3.1. В секторе 3.1 запрещается размещение объектов, предельная абсолютная высота которых определяется в соответствии с ФАП-262 и равна 342 м.

- расположен в границах полос воздушных подходов аэродрома Москва (Шереметьево). Использование земельных участков в целях строительства, реконструкции объектов капитального строительства осуществляется при наличии санитарно-эпидемиологического заключения федерального органа исполнительной власти, осуществляющего федеральный государственный санитарно-эпидемиологический надзор, в соответствии с требованиями действующего законодательства.

- полностью расположен в пределах приаэродромной территории аэродрома Чкаловский. Согласовать размещение объектов капитального строительства в соответствии с действующим законодательством.

- полностью расположен в границах третьего пояса ЗСО источника питьевого и хозяйственно-бытового водоснабжения касимовского водоносного комплекса, эксплуатируемого скважинами № 1/ ГVK - 46248408 и № 2/ ГVK - 46248409.

- полностью расположен в границах третьего пояса ЗСО источника питьевого и хозяйственно-бытового водоснабжения касимовского водоносного горизонта, эксплуатируемого скважинами № 1 и № 2.

- частично расположен в зоне планируемой реконструкции обычной автомобильной дороги регионального значения "Осташковское шоссе"

Взам. инв. №							Заключение о соблюдении требований технических регламентов при размещении планируемого к строительству/реконструкции объекта капитального строительства при реализации разрешения на УРВИ	Лист
	Подп. и дата							10
Инв. № подл.	Изм.	Кол.уч.	Лист	№ док	Подп.	Дата		

- частично расположен в границах зоны планируемого размещения линий рельсового скоростного пассажирского транспорта "Мытищи – Королев – Ивантеевка – Щёлково".

Наименование зоны с особыми условиями использования территории с указанием объекта, в отношении которого установлена такая зона	Перечень координат характерных точек в системе координат, используемой для ведения Единого государственного реестра недвижимости		
	Обозначение (номер) характерной точки	X	Y
1	2	3	4
<i>Ограничения прав на земельный участок, предусмотренные статьей 56 Земельного кодекса Российской Федерации. Содержание ограничения (обременения): постановление Правительства РФ от 24 февраля 2009 г. № 160 "О порядке установления охранных зон объектов электросетевого хозяйства и особых условий использования земельных участков, расположенных в границах таких зон" п.10, 11</i>	-	486581.28	2199222.03
		486579.82	2199220.31
		486578.28	2199224.14
		486540.99	2199231.21
		486532.43	2199234.32
		486475.23	2199262.49
		486471.53	2199264.50
		486463.16	2199267.55
		486459.02	2199269.14
		486460.39	2199270.75
		486463.86	2199269.42
		486472.36	2199266.33
		486476.15	2199264.26
		486533.22	2199236.16
486541.52	2199233.14		
486579.19	2199226.00		
486579.64	2199225.79		
486579.93	2199225.39		
<i>Ограничения прав на земельный участок, предусмотренные статьей 56 Земельного кодекса Российской Федерации. Содержание ограничения (обременения): постановление Правительства РФ от 24 февраля 2009 г. № 160 "О порядке установления охранных зон объектов электросетевого</i>	-	486579.10	2199219.46
		486577.63	2199217.74
		486576.01	2199221.77
		486539.67	2199227.45
		486531.06	2199230.58
		486474.52	2199259.54
		486470.31	2199260.71
		486461.72	2199263.84
		486456.91	2199266.66
		486458.23	2199268.21
<i>хозяйства и особых условий использования земельных участков, расположенных в границах таких зон" п.10, 11</i>		486462.57	2199265.65
		486470.92	2199262.62
		486475.26	2199261.41
		486531.86	2199232.42
		486540.17	2199229.40
		486576.72	2199223.68
		486577.36	2199223.43
		486577.73	2199222.85

Взам. инв. №	
Подп. и дата	
Инв. № подл.	

Изм.	Кол.уч.	Лист	№ док	Подп.	Дата	Заключение о соблюдении требований технических регламентов при размещении планируемого к строительству/реконструкции объекта капитального строительства при реализации разрешения на УРВИ	Лист 11

		486630.67	2199519.69
		486714.11	2199493.10
		486721.39	2199501.07
		486750.06	2199476.29
		486783.45	2199447.54
		486778.77	2199442.03
		486739.73	2199475.90
		486736.87	2199477.86
		486733.69	2199479.24
		486654.60	2199504.70
		486651.79	2199504.50
		486648.43	2199503.56
		486645.70	2199501.85
		486644.13	2199500.45
		486642.20	2199498.10
		486640.95	2199495.63
		486637.35	2199484.44
		486635.01	2199479.20
		486630.84	2199474.20
		486627.32	2199472.65
		486624.03	2199471.67
		486620.31	2199471.28
		486617.50	2199471.34
		486613.27	2199471.90
		486609.48	2199473.18
		486608.27	2199474.20
		486613.90	2199480.80
		486622.55	2199491.02
		486628.88	2199512.98
		486539.47	2199363.64
		486540.54	2199363.02
		486574.06	2199334.47
		486587.16	2199327.20
		486602.40	2199314.26
		486611.68	2199302.49
		486633.85	2199284.02
		486628.75	2199278.05
		486534.72	2199358.03
		486539.47	2199363.64
		486470.77	2199282.80
		486472.55	2199281.47
		486482.82	2199277.50
		486501.70	2199270.31
		486504.57	2199268.98
		486592.10	2199234.91
		486587.31	2199229.27
		486522.83	2199254.37
		486484.40	2199269.38
		486477.69	2199271.92
		486469.08	2199275.48
		486466.26	2199277.51
		486674.88	2199518.70
		486640.73	2199509.89
		486629.79	2199516.41
		486628.88	2199512.98
		486624.01	2199496.02
		486633.37	2199488.70
		486642.72	2199500.27
		486645.84	2199504.13
		486673.13	2199510.90
		486721.87	2199469.45
		486734.72	2199484.07
		486737.44	2199487.16
		486732.47	2199491.46
		486729.93	2199488.57
		486721.52	2199479.03
		486509.20	2199223.09
		486512.97	2199221.75
		486525.82	2199258.89
		486591.55	2199234.12
		486591.92	2199234.55
		486592.87	2199235.66
		486593.61	2199237.62
		486523.38	2199264.09

Частный сервиситут
(ООО "БизБокс", для обеспечения
проезда транспорта и техники,
прохода пешеходов)

Частный сервиситут
(ООО "БизБокс", для обеспечения
прокладки инженерных сетей:
газоснабжения, водоотведения,

телефонизации, кабельных линий
электроснабжения,
пожаротушения и т.д.,
организации доступа для
эксплуатации проложенных
сетей и коммуникаций)

Охранная зона инженерной сети
газопровод (объекта "Газопровод
высокого давления Р ≤ 1,2 Мпа",
кадастровый номер
50:12:0000000:59519)

Взам. инв. №	
Подп. и дата	
Инв. № подл.	

Изм.	Кол.уч.	Лист	№ док	Подп.	Дата	Заключение о соблюдении требований технических регламентов при размещении планируемого к строительству/реконструкции объекта капитального строительства при реализации разрешения на УРВИ	Лист 12

<i>Зона минимально допустимых расстояний от инженерных коммуникаций до фундаментов зданий, сооружений</i>	-	-	-
<i>Охранная зона линий связи</i>	-	-	-
<i>Охранная зона линий электропередачи</i>	-	-	-
<i>Охранная зона объектов распределительной сети газоснабжения</i>	-	-	-
<i>Санитарно-защитная зона от границ жилой застройки (СНТ) до многофункционального торгового комплекса</i>	-	-	-
<i>Санитарно-защитная зона очистных сооружений поверхностного стока</i>	-	-	-
<i>Приаэродромная территория аэродрома Москва (Шереметьево) - подзона 3, сектор 3.1</i>	-	-	-
<i>Полосы воздушных подходов аэродрома Москва (Шереметьево)</i>	-	-	-
<i>Приаэродромная территория аэродрома Чкаловский</i>	-	-	-
<i>Третий пояс ЗСО источника питьевого и хозяйственно-бытового водоснабжения касимовского водоносного комплекса, эксплуатируемого скважинами № 1/ГВК - 46248408 и № 2/ГВК - 46248409</i>	-	-	-
<i>Третий пояс ЗСО источника питьевого и хозяйственно-бытового водоснабжения касимовского водоносного горизонта, эксплуатируемого скважинами № 1 и № 2</i>	-	-	-
<i>Зона планируемой реконструкции обычной автомобильной дороги регионального значения "Осташковское шоссе"</i>	-	-	-
<i>Зона планируемого размещения линий рельсового скоростного пассажирского транспорта "Мытищи – Королев – Ивантеевка – Щёлково"</i>	-	-	-

Земельный участок с кадастровым номером 50:12:0102404:115 частично расположен в границах красных линий:

- в соответствии с проектом планировки территории, утвержденным постановлением Правительства Московской области от 25.11.2015 г. № 1110/44

Взам. инв. №	
Подп. и дата	
Инв. № подл.	

Изм.	Кол.уч.	Лист	№ док	Подп.	Дата	Заключение о соблюдении требований технических регламентов при размещении планируемого к строительству/реконструкции объекта капитального строительства при реализации разрешения на УРВИ	Лист 13

Обозначение (номер) характерной точки	Перечень координат характерных точек в системе координат, используемой для ведения Единого государственного реестра недвижимости	
	X	Y
-	486689.531	2199175.449
-	486657.009	2199187.450
-	486624.285	2199198.890
-	486591.369	2199209.765
-	486480.536	2199245.329
-	486461.847	2199252.973
-	486444.566	2199263.419
-	486429.112	2199276.415
-	486415.857	2199291.647

- в соответствии с проектом планировки территории, утвержденным постановлением Правительства Московской области от 05.08.2021 г. № 649/25;

- в соответствии с документацией по планировке территории, утвержденной постановлением Администрации городского поселения Мытищи Мытищинского муниципального района Московской области от 23.07.2013 г. № 1216;

- в соответствии с разбивочным чертежом-актом линий градостроительного регулирования, утвержденным Первым заместителем начальника Главархитектуры Московской области от 03.02.2003 г. № 11;

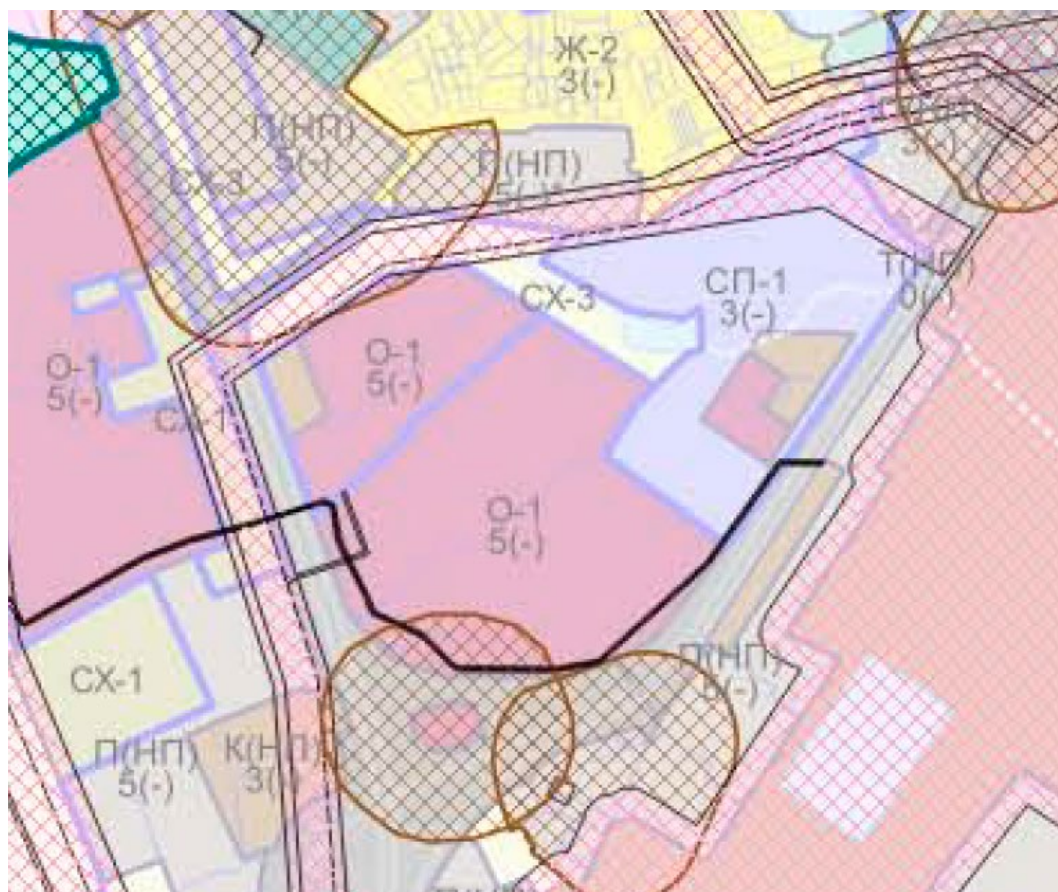


Рисунок 5 – Планировочные ограничения. Фрагмент Карты градостроительного зонирования с отображением границ населенных пунктов, входящих в состав городского округа, границ зон с особыми условиями использования территорий, границ территорий объектов культурного наследия и границ территорий исторических поселений (по сведениям ЕГРН).

Взам. инв. №	
Подп. и дата	
Инв. № подл.	

Изм.	Кол.уч.	Лист	№докум.	Подп.	Дата	Заключение о соблюдении требований технических регламентов при размещении планируемого к строительству/реконструкции объекта капитального строительства при реализации разрешения на УРВИ	Лист 14

1.3. Характеристики размещаемого объекта капитального строительства, планируемого к строительству, реконструкции.

На земельном участке 50:12:0102404:120 и соседних земельных участках с кадастровыми номерами 50:12:0102404:115 и 50:12:0102404:116 планируется строительство комплекса объектов капитального строительства – многофункционального центра исполнения заказов с приобъектными стоянками и объектами сервиса, в т.ч. складскими объектами:

- торговое здание (в т.ч. торговое, административно-служебной, складское)
- очистные сооружения хозяйственно-бытовых и дождевых стоков
- накопительный подземный резервуар дождевых стоков
- дизельгенераторная установка
- площадка под мусорные контейнеры
- площадка с пресскомпакторами
- открытые стоянки для автомобилей посетителей
- открытая стоянка для автомобилей сотрудников
- открытая стоянка для грузовых малотоннажных автомобилей
- открытая стоянка для большегрузных автомашин

Площадь застройки всего комплекса объектов до 20 000 кв.м, общая площадь зданий комплекса до 60 000 кв. м

Расстояния от границ земельного участка до объектов капитального строительства, общая площадь которых составляет более 1500 кв.м не подлежат установлению, а определяются в соответствии с требованиями СП 4.13130 и иными нормативными документами. (эскизные предложения представлены на «Схеме земельного участка с отображением местоположения существующих объектов капитального строительства, сетей инженерного обеспечения, планировочных ограничений и планируемых к размещению объектов», М 1:500»).

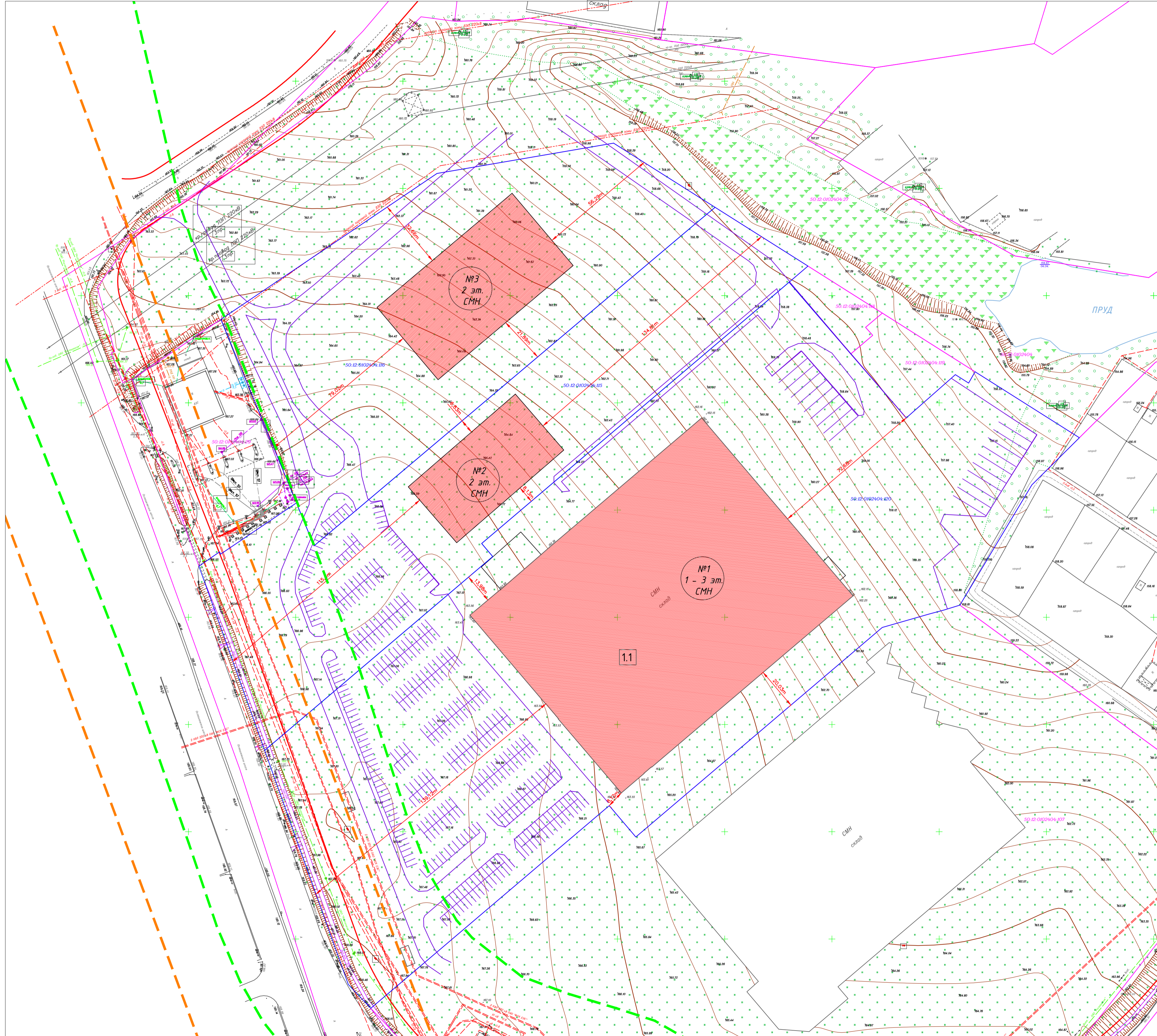
Характеристики конструкций:

- фундаменты – монолитные отдельно-стоящие стаканного типа под сборные колонны,
- несущие конструкции (каркас) – сборный железобетонный каркас здания,
- перекрытия – железобетон,
- кровля – плоская с покрытием из ПВХ-мембранами,
- ограждающие конструкции – металлические сэндвич-панели.

Планировочное и/или объемно-пространственное решение проектируемого объекта капитального строительства соответствуют предельным параметрам разрешенного строительства, установленным градостроительным регламентом территориальной зоны, утвержденных ПЗЗ в части:

Взам. инв. №							Лист
Подп. и дата							15
Инв. № подл.							Заключение о соблюдении требований технических регламентов при размещении планируемого к строительству/реконструкции объекта капитального строительства при реализации разрешения на УРВИ
	Изм.	Кол.уч.	Лист	№докум	Подп.	Дата	

1.4. Схема земельного участка с отображением существующих объектов капитального строительства, сетей инженерного обеспечения, планировочных ограничений и планируемого к размещению объекта
М 1:1000



Условные обозначения

– граница земельных участков с кадастровыми номерами 50:12:01024.04:115, 50:12:01024.04:116, 50:12:01024.04:120, принадлежащих ЗАО “Московская пивоваренная компания”

– границы смежных земельных участков

– проектные расстояния от границ земельного участка до планируемого объекта капитального строительства, м

– существующий объект, планируемый к завершению строительства
– объект незавершенного строительства

– проектируемые объекты транспортной инфраструктуры (автостоянки)

– проектируемые объекты транспортной инфраструктуры (проезды)

Планируемые объекты капитального строительства

– планируемый объект капитального строительства – здание торгово-складского назначения

– планируемый объект капитального строительства – здание складского назначения

– планируемый объект капитального строительства – здание складского назначения

Объекты инженерно-технического обеспечения

– электроснабжения

– водоснабжения

– хозяйственно-бытовой канализации

– ливневой канализации

– связи

Зоны с особыми условиями использования территории

– зона планируемой реконструкции обычной автомобильной дороги регионального значения “Осташковское шоссе”

– зона планируемого размещения линий рельсового скоростного пассажирского транспорта “Мытищи – Королев – Ивантеевка – Щёлково”

Земельный участок с кадастровым номером 50:12:01024.04:120:

- расположен в зоне, в которой строительство, реконструкция объектов капитального строительства допускается при наличии согласования с Федеральной службой охраны Российской Федерации.
- расположение земельного участка в зоне санитарной охраны источников питьевого водоснабжения подлежит уточнению с учетом нормативных правовых актов по установлению зон санитарной охраны источников питьевого водоснабжения. Ограничения использования земельного участка в границах зон санитарной охраны источников питьевого водоснабжения определены нормативными правовыми актами по установлению зон санитарной охраны источников питьевого водоснабжения.
- частично расположен в границах санитарно-защитной зоны от границ жилой застройки (СНТ) до многофункционального торгового комплекса.
- частично расположен в границах санитарно-защитной зоны очистных сооружений поверхностного стока.
- полностью расположен в приаэродромной территории аэродрома Москва (Шереметьево) – подзона Э, сектор 3.1. В секторе 3.1 запрещается размещение объектов, предельная абсолютная высота которых определяется в соответствии с ФАП-262 и равна 342 м.
- расположен в границах полос воздушных подходов аэродрома Москва (Шереметьево)
- полностью расположен в пределах приаэродромной территории аэродрома Чкаловский.
- полностью расположен в границах третьего пояса ЗСО источника питьевого и хозяйственно-бытового водоснабжения касимовского водозонного комплекса, эксплуатируемого скважинами № 1/ ГVK – 46248408 и № 2/ ГVK – 46248409.
- полностью расположен в границах третьего пояса ЗСО источника питьевого и хозяйственно-бытового водоснабжения касимовского водозонного горизонта, эксплуатируемого скважинами № 1 и № 2.

Заказчик ЗАО “МПК”				ШИФР 2304/УРВИ-120			
Московская область, Городской округ Мытищи, дер. Сеанники							
Изм.	Лист	№ докум.	Подп.	Дата	Статус	Лист	Листов
Разработал	Демченко	Сид	Сид	03.2023	УРВИ	7	7
ГАП	Приймак	Сид	Сид	03.2023			
ГИП	Осина	Сид	Сид	03.2023			
Схема земельного участка с отображением существующих объектов капитального строительства, сетей инженерного обеспечения, планировочных ограничений и планируемых к размещению объектов М 1:1000							
ООО “ЦентрАртПроект”							

1.5. Подтверждение соблюдения требований технических регламентов.

В соответствии со статьей 37 Градостроительного кодекса РФ. Изменение одного вида разрешенного использования земельных участков и объектов капитального строительства на другой вид такого использования осуществляется в соответствии с градостроительным регламентом при условии соблюдения требований технических регламентов.

1.5.1. Федеральный закон «Технический регламент о безопасности зданий и сооружений» от 30.12.2009 №384-ФЗ (с изменениями на 2 июля 2013 года):

Минимально необходимые требования к зданиям и сооружениям (в том числе к входящим в их состав сетям инженерно-технического обеспечения и системам инженерно-технического обеспечения), а также к связанным со зданиями и с сооружениями процессам проектирования (включая изыскания), строительства, монтажа, наладки, эксплуатации и утилизации (сноса), в том числе требования безопасного уровня воздействия зданий и сооружений на окружающую среду установлены статьей 14 Федерального закона от 30.12.2009 №384-ФЗ "Технический регламент о безопасности зданий и сооружений":

- Здания и сооружения должны быть спроектированы таким образом, чтобы в процессе их строительства и эксплуатации не возникало угрозы оказания негативного воздействия на окружающую среду.

Требование технического регламента (обосновывается в случае применения для планируемого вида разрешенного использования)	Обоснование соблюдения требования со ссылкой на нормативно-правовое законодательство и/или специальные технические условия / согласования уполномоченных органов (организаций)
<ul style="list-style-type: none"> • Требования механической безопасности. • Требования пожарной безопасности. • сооружений для Требования безопасности при опасных природных процессах и явлениях и (или) техногенных воздействиях. • Требования безопасных для здоровья человека условий проживания и пребывания в зданиях и сооружениях. • Требования безопасности для пользователей зданиями и сооружениями. • Требования доступности зданий и инвалидов и других групп населения с ограниченными возможностями передвижения. • Требования энергетической эффективности зданий и сооружений. 	
ГОСТ 27751-2014 "Надежность строительных конструкций и оснований. Основные положения". Разделы 1 (пункт 1.2), 3, 4 (пункты 4.1, 4.2), 5 (за исключением пункта 5.2.6), 6 (за исключением пункта 6.1.1), 7 - 13. (в ред. Постановления Правительства РФ от 29.09.2015 N 1033)	Соблюдается с учетом выполнения требований ГОСТ 27751-2014 при осуществлении архитектурно-строительного проектирования
ГОСТ 31937-2011 "Здания и сооружения. Правила обследования и мониторинга технического состояния". Разделы 1, 6 (пункты 6.2.5, 6.2.6, 6.3.2, 6.3.3, 6.4.18, 6.4.19, 6.4.20), приложения Б, В, К, Л.	Соблюдается с учетом выполнения требований ГОСТ 31937-2011 при осуществлении архитектурно-строительного проектирования
ГОСТ 18105-2010 "Бетоны. Правила контроля и оценки прочности". Разделы 1, 4 (пункты 4.1 - 4.4, 4.8), 5 (пункты 5.5 - 5.10), 8 (пункты 8.2 - 8.4, 8.7)	Соблюдается с учетом выполнения требований ГОСТ 18105-2010 при осуществлении архитектурно-строительного проектирования

Взам. инв. №	
Подп. и дата	
Инв. № подл.	

						Заключение о соблюдении требований технических регламентов при размещении планируемого к строительству/реконструкции объекта капитального строительства при реализации разрешения на УРВИ	Лист
Изм.	Кол.уч.	Лист	№док	Подп.	Дата		18

ГОСТ Р 52044-2003 "Наружная реклама на автомобильных дорогах и территориях городских и сельских поселений. Общие технические требования к средствам наружной рекламы. Правила размещения". Разделы 5 (пункты 5.1, 5.2, 5.4, 5.7), 6 (пункты 6.1, 6.4, 6.12, 6.13)	Соблюдается с учетом выполнения требований ГОСТ 52044-2003 при осуществлении архитектурно-строительного проектирования
СП 15.13330.2012 "СНиП II-22-81* "Каменные и армокаменные конструкции". Разделы 1, 4 (пункт 4.4), 6 - 10.	Соблюдается с учетом выполнения требований свода правил при осуществлении архитектурно-строительного проектирования
СП 16.13330.2011 "СНиП II-23-81* "Стальные конструкции". Разделы 1, 4 - 6, 7 (за исключением пункта 7.3.3), 8 (за исключением пунктов 8.5.1, 8.5.9), 9 - 14, 15 (за исключением пункта 15.5.3), 16 - 18, приложения Д, Е, Ж.	Соблюдается с учетом выполнения требований свода правил при осуществлении архитектурно-строительного проектирования
СП 17.13330.2011 "СНиП II-26-76 "Кровли". Разделы 1, 4 (пункты 4.1 - 4.3, 4.5, 4.6, 4.8, 4.10 - 4.13, 4.15), 5 (за исключением пунктов 5.19, 5.30), 6 - 8, 9 (пункты 9.3, 9.5 - 9.7, 9.9 - 9.14).	Соблюдается с учетом выполнения требований свода правил при осуществлении архитектурно-строительного проектирования
СП 18.13330.2011 "СНиП II-89-80* "Генеральные планы промышленных предприятий". Разделы 1 (пункт 1.1), 4 (пункты 4.4, 4.10, 4.14, 4.16, 4.17, 4.22), 5 (пункты 5.37, 5.38, 5.41, 5.42, 5.44- 5.46, 5.63, 5.72, 5.74, 5.75), 6 (пункты 6.4, 6.9 - 6.15, 6.17, 6.21, 6.22).	Не применяется
СП 19.13330.2011 "СНиП II-97-76 "Генеральные планы сельскохозяйственных предприятий". Разделы 1 (пункт 1.1), 4 пункты 4.2, 4.6, 4.10, 4.12, 4.14 - 4.16, 4.18), 5 (пункт 5.20), 6 пункты 6.5, 6.9).	Не применяется
СП 20.13330.2011 "СНиП 2.01.07-85* "Нагрузки и воздействия". Разделы 1 (пункт 1.1), 4, 6 - 15, приложения В - Е	Соблюдается с учетом выполнения требований свода правил при осуществлении архитектурно-строительного проектирования
СП 21.13330.2012 "СНиП 2.01.09-91 "Здания и сооружения на подрабатываемых территориях и просадочных грунтах". Разделы 1, 4 (пункты 4.3 - 4.7, 4.10, 4.11, 4.14 - 4.16), 5 (пункты 5.1.3 - 5.1.9, 5.3.1 - 5.3.4, 5.3.6, 5.4.1, 5.4.5 - 5.4.8, 5.5.1 - 5.5.3, 5.5.6 - 5.5.8, 5.5.10, 5.5.12, 5.5.14, 5.5.16), 6 (пункты 6.1.5, 6.3.1, 6.4.3, 6.4.13, 6.4.15, 6.4.22).	Не применяется
СП 22.13330.2011 "СНиП 2.02.01-83* "Основания зданий и сооружений". Разделы 1, 4 (пункты 4.2, 4.4, 4.8, 4.12, 4.20), 5 (пункты 5.1.3, 5.1.7, 5.2.1 - 5.2.4, 5.2.6, 5.3.16, 5.3.17, 5.4.1 - 5.4.3, 5.4.12, 5.4.14, 5.4.15, 5.5.3 - 5.5.7, 5.5.9, 5.5.10, 5.6.3, 5.6.5 - 5.6.9, 5.6.13, 5.6.16, 5.6.25, 5.6.26, 5.7.1, 5.7.3 - 5.7.14, 5.8.1 - 5.8.13), 6 (пункты 6.1.1 - 6.13.7), 7, 9 (пункты 9.1, 9.2, 9.4, 9.5, 9.9, 9.11, 9.12, 9.14 - 9.19, 9.21 - 9.38), 10 (пункты 10.1 - 10.3, 10.5, 10.6, 10.8, 10.10 - 10.17), 11 (пункты 11.2, 11.3, 11.4, 11.9, 11.12, 11.13, 11.16, 11.17, 11.18, 11.22, 11.23, 11.24), 12 (пункты 12.4, 12.8), приложения Л, М.	Соблюдается с учетом выполнения требований свода правил при осуществлении архитектурно-строительного проектирования
СП 23.13330.2011 "СНиП 2.02.02-85* "Основания гидротехнических сооружений". Разделы 1, 4 (пункты 4.7 - 4.10), 7 - 14, приложения В, Г.	Не применяется
СП 24.13330.2011 "СНиП 2.02.03-85 "Свайные фундаменты". Разделы 1, 4 (пункты (4.1 - 4.4, 4.7 - 4.10), 5 (пункты 5.10, 5.11), 6 (пункты 6.7 - 6.11), 7 (пункты 7.1.1 - 7.1.10, 7.1.12 - 7.1.16, 7.2.1 - 7.6.12), 8 (пункты 8.8 - 8.10, 8.11, 8.13 - 8.15, 8.17 - 8.19), 9 (пункты 9.2 - 9.15, 9.17, 9.19), 10 (пункты 10.3 - 10.7), 11 (пункты 11.5 - 11.9, 11.12, 11.13), 12 (пункты 12.2 - 12.12, 12.15), 13 (пункты 13.6, 13.7), 14	Не применяется

Взам. инв. №	
Подп. и дата	
Инв. № подл.	

						Заключение о соблюдении требований технических регламентов при размещении планируемого к строительству/реконструкции объекта капитального строительства при реализации разрешения на УРВИ	Лист 19
Изм.	Кол.уч.	Лист	№ док	Подп.	Дата		

(пункты 14.2 - 14.7), 15 (пункты 15.3 - 15.8).	
СП 25.13330.2012 "СНиП 2.02.04-88 "Основания и фундаменты на вечномерзлых грунтах". Разделы 1, 4 (пункты 4.2, 4.4, 4.5), 5 (пункты 5.5 - 5.8), 6 (пункты 6.1.2 - 6.1.3, 6.3.1 - 6.3.14, 6.5.7), 7 (пункты 7.1.1, 7.2.6, 7.2.8 - 7.2.12, 7.2.15 - 7.2.17, 7.3.1 - 7.4.6), 8, 9, 10, 11, 12, 13 (пункты 13.3.13.6 - 13.8), 14 (пункты 14.1, 14.3 - 14.11, 14.16 - 14.19), 15 (пункты 15.2, 15.5 - 15.8), 16, приложения Г, Д, Е.	Не применяется
СП 26.13330.2012 "СНиП 2.02.05-87 "Фундаменты машин с динамическими нагрузками". Разделы 1, 4 - 7.	Не применяется
СП 28.13330.2012 "СНиП 2.03.11-85 "Защита строительных конструкций от коррозии". Разделы 1, 5 (за исключением пункта 5.5.5), 6 (пункты 6.4 - 6.13), 7, 8, 9 (за исключением пункта 9.3.8), 10, 11 (пункты 11.1, 11.2, 11.5 - 11.9), приложения Б - Г, Ж, Л, Р, У, Х, Ч.	Соблюдается с учетом выполнения требований свода правил при осуществлении архитектурно-строительного проектирования
СП 30.13330.2012 "СНиП 2.04.01-85* Внутренний водопровод и канализация зданий". Разделы 1, 4 (пункт 4.1), 5 (пункты 5.1.1 - 5.1.6, абзацы первый и десятый пункта 5.2.2, пункты 5.2.7 - 5.2.11, 5.3.1, 5.3.2, 5.4.13, 5.4.14, 5.4.16, 5.4.17, 5.5.1 - 5.6.8), 6 (за исключением пункта 6.4.15), 7 (пункты 7.1.1, 7.1.2, 7.1.4, 7.1.5, 7.1.7, 7.1.9 - 7.1.11, 7.2.1, 7.2.5, 7.3.1, 7.3.3, 7.3.5, 7.3.8, 7.3.10, 7.3.12, 7.3.14, 7.3.15, 7.3.17, 7.3.18 - 7.3.20, 7.4.1, 7.4.6 - 7.4.9), 8 (пункты 8.1.2, 8.1.3, 8.2.1 - 8.4.5, 8.5.2 - 8.5.7, 8.6.2, 8.6.14), 9, 10 (пункты 10.1, 10.2, 10.8).	Соблюдается с учетом выполнения требований свода правил при осуществлении архитектурно-строительного проектирования
СП 31.13330.2012. "СНиП 2.04.02-84* "Водоснабжение. Наружные сети и сооружения". Разделы 1, 4 (пункт 4.3), 5 (пункт 5.10), 7 (пункт 7.6), 8 (пункты 8.10, 8.84 - 8.86), 9 (пункты 9.2, 9.15, 9.112, 9.113, 9.117, 9.118, 9.127 - 9.130, 9.132, 9.155, 9.160, 9.179, 9.182, 9.183), 11 (пункты 11.8, 11.52, 11.53, 11.56, 11.57), 12 (пункт 12.3), 14 (пункты 14.39, 14.42), 15 (пункты 15.3, 15.4, 15.5, 15.9, 15.10, 15.13, 15.22, 15.28, 15.29, 15.30, 15.36 - 15.40), 16 (пункты 16.1 - 16.3, 16.5, 16.10, 16.14 - 16.17, 16.19 - 16.23, 16.31 - 16.48, 16.58 - 16.67, 16.92 - 16.128).	Соблюдается с учетом выполнения требований свода правил при осуществлении архитектурно-строительного проектирования
СП 32.13330.2012 "СНиП 2.04.03-85 "Канализация. Наружные сети и сооружения". Разделы 1, 4 (пункты 4.8, 4.9, 4.11, 4.12), 5 (пункт 5.1.1 - 5.1.10), 6 (пункты 6.7.1, 6.7.2, 6.8.2), 7 (пункты 7.1.1, 7.6.1 - 7.7.7), 8 (пункты 8.1.1, 8.2.1, 8.2.19, 8.2.20), 9 (9.1.1, 9.1.2, 9.1.4, 9.1.9, 9.2.14.1), 10 (пункты 10.1.3, 10.2.9), 11 (пункты 11.1.1, 11.1.2, 11.1.4, 11.2.1, 11.2.2), 12.	Соблюдается с учетом выполнения требований свода правил при осуществлении архитектурно-строительного проектирования
СП 33.13330.2012 "СНиП 2.04.12-86 "Расчет на прочность стальных трубопроводов". Разделы 1, 5 - 9.	Соблюдается с учетом выполнения требований свода правил при осуществлении архитектурно-строительного проектирования
СП 34.13330.2012 "СНиП 2.05.02-85* "Автомобильные дороги". Разделы 1, 7 (пункты 7.1 - 7.5, 7.25 - 7.35, 7.40 - 7.63), 8 (пункты 8.1 - 8.5, 8.7 - 8.14, 8.16, 8.17, 8.19 - 8.38), 9 (пункт 9.5), 10 (пункты 10.4 - 10.13, 10.17 - 10.22), 11 (пункты 11.6, 11.8, 11.13), 12 (за исключением пункта 12.21).	Соблюдается с учетом выполнения требований свода правил при осуществлении архитектурно-строительного проектирования

Взам. инв. №	
Подп. и дата	
Инв. № подл.	

Изм.	Кол.уч.	Лист	№ док	Подп.	Дата	Заключение о соблюдении требований технических регламентов при размещении планируемого к строительству/реконструкции объекта капитального строительства при реализации разрешения на УРВИ	Лист 20

СП 35.13330.2011 "СНиП 2.05.03-84* "Мосты и трубы". Разделы 1, 5, 6 (за исключением пунктов 6.12, 6.23), 7 (пункты 7.1 - 7.48, 7.117 - 7.186), 8 (8.1 - 8.8, 8.110, 8.111, 8.113 - 8.136, 8.160 - 8.189), 9 (пункты 9.1 - 9.18, 9.37 - 9.47), 10 (пункты 10.1 - 10.5, 10.44 - 10.87), 11 (пункты 11.1 - 11.3, 11.20 - 11.26), приложения А, Б, Г, Е, Ж, К, М, Н, П, Р, С, Т, У, Ф, Х, Ц, Ш, Щ, Э, Ю, Я, приложения 1 - 5.	Не применяется
СП 36.13330.2012 "СНиП 2.05.06-85* "Магистральные трубопроводы". Разделы 1 (пункт 1.1), 5 (пункты 5.5 - 5.6), 7 пункты 7.6 - 7.10, 7.15 - 7.18, 7.20, 7.22, 7.24, 7.25), 8 (пункты 8.1.3, 8.2.6, 8.2.11), 10 (пункты 10.2.1 - 10.3.7), 11 - 14, 16, 17 пункты 17.1.1 - 17.1.21).	Не применяется
СП 37.13330.2012 "СНиП 2.05.07-91* "Промышленный транспорт". Разделы 1, 5 (пункты 5.2.9 - 5.2.11, 5.3.9, 5.3.10, 5.3.15, 5.3.16, 5.4.1 - 5.5.27, 5.6.19 (за исключением абзаца первого пункта 5.6.19), пункты 5.7.1 - 5.7.10, первое предложение пункта 5.9.4, абзацы первый и четвертый пункта 5.9.6, абзацы второй - пятый пункта 5.9.7, пункты 5.11.8, 5.12.15, 5.12.20, 5.12.28, 5.14.1 - 5.14.39, 5.17.2), 6 (пункты 6.2.3, 6.3.1 - 6.3.34, 6.5.1 - 6.5.15, 6.7.1 - 6.7.6, 6.10.1 - 6.10.10, 6.12.1 - 6.12.9), 7 (пункты 7.3.1 - 7.6.12, 7.10.4), 8 (пункт 8.7.2), 9 (пункты 9.1.4, 9.2.1 - 9.2.7, 9.4.4, 9.4.8, 9.4.13, 9.4.14, 9.5.1 - 9.6.8), 10 (пункты 10.4.9, 10.4.10, 10.7.3, 10.7.4, 10.8.1 - 10.8.11), 11 (пункт 11.3.1)	Не применяется
СП 38.13330.2012 "СНиП 2.06.04-82* "Нагрузки и воздействия на гидротехнические сооружения (волновые, ледовые и от судов)". Разделы 1, 4 - 7.	Не применяется
СП 39.13330.2012 "СНиП 2.06.05-84* "Плотины из грунтовых материалов". Разделы 1, 4 - 8.	Не применяется
СП 40.13330.2012 "СНиП 2.06.06-85 "Плотины бетонные и железобетонные". Разделы 1, 4 - 8.	Не применяется
СП 41.13330.2012 "СНиП 2.06.08-87 "Бетонные и железобетонные конструкции гидротехнических сооружений". Разделы 1, 5 (пункты 5.5 - 5.8, 5.13 - 5.28, 5.30 - 5.35), 6 (пункты 6.1, 6.1.1, 6.2, 6.6 - 6.8, 6.10 - 6.13, 6.15 - 6.22, 6.26 - 6.31), 7 - 10.	Не применяется
СП 42.13330.2011 "СНиП 2.07.01-89* "Градостроительство. Планировка и застройка городских и сельских поселений". Разделы 1 (пункт 1.1), 4, 5 (за исключением пунктов 5.4, 5.7), 6 (за исключением пункта 6.3), 8 (пункты 8.2 - 8.6, 8.8, 8.9, 8.12 - 8.20, 8.24 - 8.26), 9, 10 (пункты 10.1 - 10.5), 11 (пункты 11.1 - 11.24, 11.25 (таблица 10, за исключением примечания 4), 11.26, 11.27), 12 (за исключением пункта 12.33), 13, 14.	Соблюдается с учетом выполнения требований свода правил при осуществлении архитектурно- строительного проектирования
СП 43.13330.2012 "СНиП 2.09.03-85 "Сооружения промышленных предприятий". Разделы 1, 4 (пункты 4.6, 4.17), 5 (пункты 5.3.5, 5.3.7 - 5.3.14, 5.4.11 - 5.4.26), 6 (пункты 6.1.8, 6.1.19, 6.1.22, 6.1.30, 6.1.31, 6.1.47, 6.2.10), 7 (пункты 7.1.9, 7.1.10, 7.2.8, 7.2.9, 7.2.10, 7.3.23, 7.3.26 - 7.3.28, 7.3.29, 7.3.30, 7.3.33 - 7.3.56, 7.4.8, 7.4.11), 8 (пункты 8.1.7, 8.2.11, 8.2.17, 8.3.10, 8.3.11, 8.3.15 - 8.3.25, 8.4.5, 8.5.6), 9 (пункты 9.1.21, 9.1.34, 9.1.37, 9.2.12, 9.3.24, 9.3.26, 9.3.29, 9.3.33, 9.3.39, 9.3.47, 9.3.49, 9.4.3, 9.5.9).	Не применяется
СП 45.13330.2012 "СНиП 3.02.01-87 "Земляные сооружения, основания и фундаменты". Разделы 1, 6 (пункты 6.1.10, 6.1.12, 6.1.14, 6.1.15, 6.1.16, 6.1.19, 6.1.21), 8 (пункты 8.3, 8.19), 10, 11 (пункты 11.30, 11.43), 12 (пункт 12.7.5, таблица 12.1, пункт 12.8.18, позиция 2 таблицы 12.2), 14 (пункт 14.1.29, таблица	Соблюдается с учетом выполнения требований свода правил при осуществлении архитектурно- строительного проектирования

Взам. инв. №	
Подп. и дата	
Инв. № подл.	

Изм.	Кол.уч.	Лист	№ док	Подп.	Дата

Заключение о соблюдении требований технических регламентов при размещении планируемого к строительству/реконструкции объекта капитального строительства при реализации разрешения на УРВИ

Лист

21

14.4), 15 (пункт 15.7), 16 (пункт 16.4.10), 19 (пункт 19.19, таблица 19.1).	
СП 46.13330.2012 "СНиП 3.06.04-91 "Мосты и трубы". Разделы 1,7 (пункты 7.6, 7.9, 7.40, 7.51), 8 (пункты 8.9, 8.21), 9 (пункты 9.17 9.73), 10 (пункты 10.57 - 10.59, 10.61, 10.78), 11 (пункты 11.9, 11.30), 13 (пункт 13.8)	Не применяется
СП 47.13330.2012 "СНиП 11-02-96 "Инженерные изыскания для строительства. Основные положения". Разделы 1 (пункт 1.1), 4 (пункты 4.8, 4.12 - 4.15, 4.17, 4.19 (первое и третье предложения пункта 4.22), 5 (пункты 5.1.1.2, 5.1.1.5 - 5.1.1.7, 5.1.1.9, 5.1.1.16 - 5.1.1.19, 5.1.2.5, 5.1.2.8, 5.1.2.13, 5.1.3.1.2, 5.1.3.4.2, 5.1.3.4.3, 5.1.3.5.4, 5.1.4.4, 5.1.4.5, 5.1.6.2, 5.1.6.4, 5.1.6.8, 5.4.4, подраздел 5.6), 6 (пункты 6.2.3, 6.2.5, 6.2.6, 6.3.2, 6.3.3, абзац последний пункта 6.3.5, пункты 6.3.6 - 6.3.8, 6.3.15, 6.3.17, 6.3.21, 6.3.23, 6.3.26, 6.3.28 - 6.3.30, 6.4.2, 6.4.3, 6.4.8, 6.7.1 - 6.7.5), 7 (пункты 7.1.6, 7.4.5, 7.4.6, 7.6.1 - 7.6.5), 8 (пункты 8.2.2, 8.2.3, 8.3.2, 8.3.3, 8.4.2, 8.4.3, 8.5.1 - 8.5.4), приложения А, Б, В, Г.	Соблюдается с учетом выполнения требований свода правил при осуществлении архитектурно-строительного проектирования
СП 50.13330.2012 "СНиП 23-02-2003 "Тепловая защита зданий". Разделы 1, 4 (пункты 4.3, 4.4), 5 (пункты 5.1, 5.2, 5.4 - 5.7), 6 (пункт 6.8), 7 (пункт 7.3), 8 (подпункты "а" и "б" пункта 8.1), 9 (пункт 9.1), приложение Г.	Соблюдается с учетом выполнения требований свода правил при осуществлении архитектурно-строительного проектирования
СП 51.13330.2011 "СНиП 23-03-2003 "Защита от шума". Разделы 1, 4 (пункты 4.2 - 4.5), 5, 6 (пункты 6.1, 6.3), 7, 8, 9 (пункты 9.1 - 9.6, 9.17 - 9.21), 10 (пункты 10.1, 10.3 - 10.16), 11 (пункты 11.1 - 11.21, 11.26), 12.	Соблюдается с учетом выполнения требований свода правил при осуществлении архитектурно-строительного проектирования
СП 52.13330.2011 "СНиП 23-05-95* "Естественное и искусственное освещение". Разделы 1 (пункты 1.1, 1.2), 4 - 6, 7 (пункты 7.1 - 7.35, 7.37, 7.38, 7.40, 7.45 - 7.86, 7.101 - 7.122), приложение К.	Соблюдается с учетом выполнения требований свода правил при осуществлении архитектурно-строительного проектирования
СП 54.13330.2011 "СНиП 31-01-2003 "Здания жилые многоквартирные". Разделы 1 (пункт 1.1), 4 (пункты 4.3 - 4.7, абзацы третий - шестой пункта 4.8, пункты 4.9, 4.10 (за исключением слов "все предприятия, а также магазины с режимом функционирования после 23 ч"), 4.11, 4.12), 5 (пункты 5.5, 5.8), 6 (пункты 6.2, 6.5 - 6.8), 7 (пункты 7.1.2, 7.1.4 - 7.1.14, абзац второй пункта 7.1.15, пункты 7.2.1 - 7.2.15, 7.3.6 - 7.3.10, 7.4.2, 7.4.3, 7.4.5, 7.4.6), 8 (пункты 8.2 - 8.7, 8.11 - 8.13), 9 (пункты 9.2 - 9.4, 9.6, 9.7, 9.10 - 9.12, 9.16, 9.18 - 9.20, 9.22, 9.23, 9.25 - 9.28, 9.31, 9.32), 10 (пункт 10.6), 11 (пункты 11.3, 11.4).	Не применяется
СП 56.13330.2011 "СНиП 31-03-2001 "Производственные здания". Разделы 1, 4 (пункты 4.5, абзац последний пункта 4.6, пункт 4.11), 5 (пункты 5.1, 5.4, 5.7 - 5.9, 5.11 - 5.12, 5.15 - 5.20, 5.23 - 5.26, 5.29, 5.30, 5.33, 5.34, 5.36).	Не применяется
СП 58.13330.2012 "СНиП 33-01-2003 "Гидротехнические сооружения. Основные положения". Разделы 1, 4 - 8, приложения А, Б, Г, Д, Е.	Не применяется
СП 59.13330.2012 "СНиП 35-01-2001 "Доступность зданий и сооружений для маломобильных групп населения". Разделы 1 (пункты 1.1 - 1.6), 2, 4 (пункты 4.1.2 - 4.1.11, абзацы первый - пятый пункта 4.1.12, пункты 4.1.14 - 4.1.16, абзац первый пункта 4.1.17, пункты 4.2.1 - 4.2.4, 4.2.6, 4.3.1, 4.3.3 - 4.3.5, 4.3.7), 5 (пункты 5.1.1 - 5.1.3, абзацы первый - третий и	Соблюдается с учетом выполнения требований свода правил при осуществлении архитектурно-строительного проектирования

Взам. инв. №	
Подп. и дата	
Инв. № подл.	

Изм.	Кол.уч.	Лист	№ док	Подп.	Дата	Заключение о соблюдении требований технических регламентов при размещении планируемого к строительству/реконструкции объекта капитального строительства при реализации разрешения на УРВИ	Лист

пятый пункта 5.1.4, абзац первый пункта 5.1.5, пункты 5.1.6 - 5.1.8, 5.2.1 - 5.2.4, 5.2.6 - 5.2.11, 5.2.13, абзацы первый и второй пункта 5.2.14, пункты 5.2.15 - 5.2.17, абзац первый пункта 5.2.19, пункты 5.2.20 - 5.2.32, абзац второй пункта 5.2.33, пункты 5.2.34, 5.3.1 - 5.3.9, 5.4.2, 5.4.3, 5.5.1, 5.5.2, абзац первый пункта 5.5.3, пункты 5.5.4 - 5.5.7), 6 - 8, приложение Г.	
СП 60.13330.2012 "СНиП 41-01-2003 "Отопление, вентиляция и кондиционирование воздуха". Разделы 1, 4 (за исключением пункта 4.7), 5 (за исключением пункта 5.3), 6.1 (пункты 6.1.2 - 6.1.4, 6.1.6, 6.1.7), 6.2 (пункты 6.2.4 - 6.2.6, 6.2.8 - 6.2.10), 6.3 (пункты 6.3.2 - 6.3.8), 6.4 (пункты 6.4.1 - 6.4.3, 6.4.5, 6.4.7 - 6.4.9, 6.4.11, 6.4.14), 6.5 (пункты 6.5.3 - 6.5.8), 7 (пункты 7.1.2, 7.1.3, 7.1.5 - 7.1.10, 7.1.12, 7.1.18, 7.2.1 - 7.3.5, 7.4.1 - 7.4.4, 7.4.6, 7.5.1, 7.5.2, 7.5.5, 7.5.11, 7.6.1 - 7.6.5, 7.9.4 - 7.9.16, 7.10.2, 7.10.3, 7.10.6, 7.10.7, 7.11.1 - 7.11.14), 8, 9 (пункты 9.5, 9.7 - 9.14, 9.16, 9.23), 10, 11 (пункты 11.4.3 - 11.4.7), 12, 13 (пункты 13.3 - 13.7), 14 (пункты 14.1, 14.2), приложения А - Д, Ж, И, К.	Соблюдается с учетом выполнения требований свода правил при осуществлении архитектурно-строительного проектирования
СП 61.13330.2012 "СНиП 41-03-2003 "Тепловая изоляция оборудования и трубопроводов". Разделы 1, 5 (пункты 5.9, 5.18, 5.19)	Соблюдается с учетом выполнения требований свода правил при осуществлении архитектурно-строительного проектирования
СП 62.13330.2011 "СНиП 42-01-2012 "Газораспределительные системы". Разделы 1, 4 (пункты 4.12 - 4.14, 4.2, 4.5, 4.6, 4.10), 5 (пункты 5.1.2 - 5.1.4, 5.1.8, 5.2.1, 5.2.4, 5.3.2 - 5.3.5, 5.4.1 - 5.4.4, 5.5.2, 5.5.4, 5.5.5, 5.6.1 - 5.6.7, 5.7.2), 6 (пункты 6.2.3, 6.3.2 - 6.3.5, 6.4.1 - 6.4.4, 6.5.8, 6.5.9, 6.5.11, 6.5.13), 7 (пункты 7.1, 7.2, 7.4, 7.6 - 7.9), 8 (пункты 8.1.2, 8.1.4, 8.1.5, 8.1.7, 8.2.2 - 8.2.4), 9 (пункты 9.1.2, 9.1.6, 9.1.7, 9.3.2 - 9.3.4, 9.4.2 - 9.4.4, 9.4.7, 9.4.8, 9.4.15 - 9.4.17, 9.4.21 - 9.4.24), 10 (за исключением пункта 10.4.1).	Соблюдается с учетом выполнения требований свода правил при осуществлении архитектурно-строительного проектирования
СП 63.13330.2012 "СНиП 52-01-2003 "Бетонные и железобетонные конструкции. Основные положения". Разделы 1, 4 - 10, 11 (пункты 11.1.2 - 11.1.5, 11.2.1 - 11.2.3, 11.2.6 - 11.2.8, 11.4.2 - 11.4.6, 11.5.2), 12, 13.	Соблюдается с учетом выполнения требований свода правил при осуществлении архитектурно-строительного проектирования
СП 64.13330.2011 "СНиП II-25-80 "Деревянные конструкции". Разделы 1 (пункт 1.1, 1.2, 1.7), 4 (пункты 4.2 - 4.4, 4.11), 5, 6, 7, 8, приложение Е.	Не применяется
СП 70.13330.2012 "СНиП 3.03.01-87 "Несущие и ограждающие конструкции". Разделы 1 (пункт 1.1), 3 (пункты 3.3, 3.5, 3.6, 3.20, 3.23), 4 (пункты 4.5.1, 4.5.3, подразделы 4.6, 4.9, пункты 4.10.6, 4.10.7, 4.12.1 - 4.12.3, 4.14.1 - 4.15.4, пункты 4.16.6, 4.19.11), 5 (пункты 5.2.3 - 5.2.6, 5.3.3, 5.3.6, 5.3.12, 5.3.13, 5.4.1 - 5.4.3, 5.11.1 - 5.11.17, 5.12.2 - 5.12.5, 5.16.4, 5.16.10, 5.16.11, 5.16.19 - 5.16.21, 5.16.24, 5.17.6, 5.17.8, 5.18.3, 5.18.8, 5.18.15, 5.18.16, 5.18.20), 6 (пункты 6.1.2, 6.1.7, 6.2.2, 6.2.4, 6.2.5, 6.2.6, 6.2.11, 6.2.15, 6.3.1 - 6.6.3), 7 (пункты 7.3.23, 7.4.13, 7.6.19), 8 (пункт 8.1.7), 9 (пункты 9.1.4, 9.1.9, 9.2.9, 9.3.1, 9.11.1 - 9.12.5, 9.14.1 - 9.14.3, 9.16.1 - 9.16.7, 9.18.1 - 9.18.5), 10.	Соблюдается с учетом выполнения требований свода правил при осуществлении архитектурно-строительного проектирования
СП 78.13330.2012 "СНиП 3.06.03-85 "Автомобильные дороги". Разделы 1, 4 (пункт 4.2), 6 (пункт 6.6), 12 (пункт 12.5.3).	Соблюдается с учетом выполнения требований свода правил при осуществлении архитектурно-строительного проектирования
СП 79.13330.2012 "СНиП 3.06.07-86 "Мосты и трубы. Правила обследований и испытаний". Разделы 1, 4 - 9, 10 (пункты 10.3 - 10.5).	Не применяется

Взам. инв. №	
Подп. и дата	
Инв. № подл.	

Изм.	Кол.уч.	Лист	№ док	Подп.	Дата	Заключение о соблюдении требований технических регламентов при размещении планируемого к строительству/реконструкции объекта капитального строительства при реализации разрешения на УРВИ	Лист 23

СП 86.13330.2014 "СНиП III-42-80* "Магистральные трубопроводы". Разделы 1, 6 (пункты 6.4.1 - 6.4.23), 8 (пункты 8.6.1, 8.6.2, 8.6.4), 9 (пункты 9.11.1 - 9.11.42), 10 (пункт 10.5.4), 11 (пункты 11.2.5, 11.5.1 - 11.6.12), 14 (пункт 14.3.1), 18 (пункты 18.1.4, 18.5.1 - 18.5.2, 18.6.3), 19 (пункты 19.3.1, 19.3.2, 19.3.6, 19.3.7, 19.3.12, 19.3.13, 19.5.2, 19.5.4, 19.5.6 - 19.5.11, 19.5.13), 23.	Не применяется
СП 88.13330.2014 "СНиП II-11-77* "Защитные сооружения гражданской обороны". Разделы 1, 4 (пункты 4.1, 4.8 - 4.10, 4.14, 4.22), 5 (пункты 5.1, 5.2.1 - 5.2.5, 5.2.6, 5.2.7, 5.3.1, 5.3.4, 5.3.6, 5.4.1 - 5.4.12, 5.5.1, 5.6.6, 5.6.7), 6 (пункты 6.1.1, 6.1.2, 6.1.4, 6.1.6, 6.1.8, 6.2.1 - 6.2.4, 6.2.6 - 6.2.8), 7, 9, 10, 11 (пункты 11.1.5, 11.2.1 - 11.2.6, 11.3.2, 11.3.5, 11.3.8, 11.3.9), 12 (пункты 12.1 - 12.3), 13, 14 (пункты 14.1, 14.3, 14.4, 14.5, 14.6, 14.7, 14.9), 15 (пункты 15.3.1, 15.3.2, 15.3.6), приложение В.	Не применяется
СП 89.13330.2012 "СНиП II-35-76 "Котельные установки". Разделы 1 (пункты 1.1, 1.2) 4, 5 (пункты 5.4, 5.8, 5.13, 5.18), 6(пункты 6.4, 6.6, 6.8, 6.9, 6.10, 6.15, 6.16, 6.20 - 6.44), 7 (абзацы первый и второй пункта 7.2, пункты 7.3 - 7.11, абзацы первый - третий пункта 7.12), 8, 9, 10 (пункты 10.1.1 - 10.1.14, 10.2.1 - 10.2.18, 10.6.1 - 10.6.9), 11 (пункты 11.6, 11.8, 11.16, 11.18, 11.21, 11.22, 11.26, 11.29, 11.30), 12 (пункты 12.2, 12.4 - 12.6, 12.11 - 12.13, 12.16 - 12.35), 13 (пункты 13.1 - 13.80), 14 (пункты 14.1, 14.2, 14.8, 14.12, 14.16, 14.17, 14.21, 14.24, 14.28), 15 (пункты 15.1, 15.3, 15.4, 15.7 - 15.16, 15.20, 15.22 - 15.25, 15.29 - 15.40, 15.42, 15.47 - 15.62), 16 (пункты 16.3 - 16.10, 16.13, 16.14, 16.17, 16.18, 16.20 - 16.27, 16.29, 16.31), 17 (пункты 17.1, 17.4, 17.6, 17.12, 17.13, 17.21, 17.22), 18 (пункты 18.3, 18.16, 18.18), 19, 20, 21, приложение Ж.	Соблюдается с учетом выполнения требований свода правил при осуществлении архитектурно-строительного проектирования
СП 90.13330.2012 "СНиП II-58-75 "Электростанции тепловые". Разделы 1, 6 (пункты 6.8 - 6.14), 7 (пункты 7.1.5, 7.1.8 - 7.1.10, 7.1.12, 7.1.13, 7.1.15, 7.1.16, 7.2.1 - 7.2.12, 7.3.1 - 7.3.11), 9 (пункты 9.1.2, 9.1.7, 9.1.15 - 9.1.17, 9.1.23, 9.2.1 - 9.2.20, 9.4.1 - 9.4.9, 9.4.14, 9.4.15, 9.4.20, 9.5.4 - 9.5.11, 9.5.13 - 9.5.15, 9.6.3, 9.6.4), 10 (пункты 10.1.37 - 10.1.78, 10.2.1.3 - 10.2.1.15, 10.2.1.17, 10.3.4, 10.3.5), 12 (пункты 12.5.2.1, 12.5.2.9, 12.5.3.1).	Соблюдается с учетом выполнения требований свода правил при осуществлении архитектурно-строительного проектирования
СП 91.13330.2012 "СНиП II-94-80 "Подземные горные выработки". Разделы 1, 5 (пункты 5.2 - 5.6), 6 (пункты 6.1.1 - 6.11.11, 6.14.1 - 6.16.5), 7, приложения А, Б, В, Г, Д, Е.	Не применяется
СП 92.13330.2012 "СНиП II-108-78 "Склады сухих минеральных удобрений и химических средств защиты растений". Разделы 1, 4 (пункты 4.1, 4.2, 4.5, 4.6, 4.6.1, 4.6.5, 4.8), 5 (пункты 5.1, 5.3), 6 (пункты 6.1, 6.2, 6.4 - 6.6).	Не применяется
СП 98.13330.2012 "СНиП 2.05.09-90 "Трамвайные и троллейбусные линии". Разделы 1, 5 (пункты 5.1 - 5.24, 5.70, 5.71, 5.72 - 5.84), 7 (пункты 7.9, 7.48, 7.58 - 7.67, 7.70, 7.71, 7.95, 7.96 - 7.101), 9 (пункт 9.17).	Не применяется
СП 101.13330.2012 "СНиП 2.06.07-87 "Подпорные стены, судоходные шлюзы, рыбопропускные и рыбозащитные сооружения". Разделы 1, 5 (пункты 5.3 - 5.8), 6 (пункты 6.4 - 6.12), 7 - 10, приложения Б, Л.	Не применяется
СП 102.13330.2012 "СНиП 2.06.09-84 "Туннели гидротехнические". Разделы 1, 4, 5, 6 (пункты 6.2 - 6.4), 7, 8, 9 (пункты 9.1 - 9.3), 10.	Не применяется

Взам. инв. №	
Подп. и дата	
Инв. № подл.	

						Заключение о соблюдении требований технических регламентов при размещении планируемого к строительству/реконструкции объекта капитального строительства при реализации разрешения на УРВИ	Лист 24
Изм.	Кол.уч.	Лист	№докум	Подп.	Дата		

СП 103.13330.2012 "СНиП 2.06.14-85 "Защита горных выработок от подземных и поверхностных вод". Разделы 1, 4, 5, 6 (пункты 6.1 - 6.7), 7 (пункты 7.1 - 7.7), 8 (пункты 8.1, 8.2, 8.5 - 8.7, 8.9), 9 (пункты 9.1, 9.9, 9.10, 9.13 - 9.15, 9.17).	Не применяется
СП 105.13330.2012 "СНиП 2.10.02-84 "Здания и помещения для хранения и переработки сельскохозяйственной продукции" Разделы 1, 4.	Не применяется
СП 106.13330.2012 "СНиП 2.10.03-84 "Животноводческие, птицеводческие и звероводческие здания и помещения". Разделы 1, 4 (пункты 4.2 - 4.6), 5.	Не применяется
СП 108.13330.2012 "СНиП 2.10.05-85 "Предприятия, здания и сооружения по хранению и переработке зерна". Разделы 1, 4 (пункты 4.4, 4.8, 4.9), 6 (пункты 6.2 - 6.4), 6.8 (пункты 6.8.6, 6.8.9, 6.8.10, 6.8.19), 6.9 (пункт 6.9.15), 6.10 (пункты 6.10.3, 6.10.8, 6.10.12), 6.11 (пункты 6.11.1, 6.11.2, 6.11.4), 7.	Не применяется
СП 109.13330.2012 "СНиП 2.11.02-87 "Холодильники". Разделы 1 (пункты 1.1, 1.2), 5 (пункты 5.12, 5.15 - 5.18, 5.23, 5.24, 5.29), 10 (пункты 10.1, 10.2)	Не применяется
СП 113.13330.2012 "СНиП 21-02-99* "Стоянки автомобилей". Разделы 1, 4 (пункты 4.2, 4.3, 4.5 - 4.7, 4.10, 4.11, 4.14), 5 (пункты 5.1.5, 5.1.14, 5.1.15, 5.1.20 - 5.1.24, 5.1.28, 5.1.29, 5.1.31, абзац первый пункта 5.1.32, пункты 5.1.34 - 5.1.43, 5.1.45, абзацы первый и второй пункта 5.2.1, пункты 5.2.2, 5.2.3, 5.2.6 - 5.2.8, 5.2.18, 5.2.19, 5.2.20, 5.2.29, 5.2.31, 5.2.37), 6 (пункты 6.1.3, 6.2.1, 6.2.4, 6.3.1 - 6.3.13, 6.4.2 - 6.4.6, 6.5.3 - 6.5.7), приложение В.	Соблюдается с учетом выполнения требований свода правил при осуществлении архитектурно-строительного проектирования
СП 116.13330.2012 "СНиП 22-02-2003 "Инженерная защита территорий, зданий и сооружений от опасных геологических процессов. Основные положения". Разделы 1, 4 (пункты 4.9, 4.12, 4.16), 5 (пункты 5.2.2 - 5.2.5, 5.3.1.3 - 5.3.1.8, 5.3.2.1 - 5.3.4.2), 6 (пункты 6.2.1 - 6.3.5.2), 7 (пункты 7.2.1 - 7.3.2.6), 8 (пункты 8.2.1 - 8.3.7.1), 10 (пункт 10.3.8), 11 (пункты 11.2.1 - 11.3.7), 12 (пункты 12.2.1, 12.2.2).	Не применяется
СП 118.13330.2012 "СНиП 31-06-2009 "Общественные здания и сооружения". Разделы 1, 3, 4 (пункты 4.1 - 4.7, 4.9 - 4.10, 4.11 (за исключением абзаца второго пункта 4.11), пункты 4.12, 4.14 - 4.22, абзацы первый и второй пункта 4.23, пункты 4.24 - 4.26, 4.28 - 4.30), 5 (пункты 5.1, 5.2, 5.4 - 5.7, 5.9 - 5.13, 5.20 - 5.27, 5.32 - 5.36, 5.38 - 5.46), 6 (пункты 6.1 - 6.6, 6.8 - 6.12, 6.14 - 6.21, 6.23 - 6.28, 6.30 - 6.38, 6.40 - 6.48, 6.53 - 6.58, 6.64, 6.72, 6.77, 6.81 - 6.95), 7 (пункты 7.1 - 7.5, 7.8, 7.10 - 7.27, 7.35, 7.37 - 7.43, 7.46 - 7.49), 8 (пункты 8.1 - 8.7, абзац первый пункта 8.9, пункты 8.10, 8.11, 8.14, 8.18, 8.19, 8.21, 8.24 - 8.26, 8.28 - 8.34), 9 (пункты 9.1 - 9.5), приложение Г.	Соблюдается с учетом выполнения требований свода правил при осуществлении архитектурно-строительного проектирования
СП 119.13330.2012 "СНиП 32-01-95 "Железные дороги колеи 1520 мм". Разделы 1, 4 (абзац второй пункта 4.1), 5 (пункты 5.1, 5.7, 5.9 - 5.11, 5.16, 5.18, 5.30), 7 (пункты 7.1 - 7.2, 7.4, 7.10 - 7.12, 7.14 - 7.18), 8 (пункты 8.2, 8.3), 9 (пункты 9.7, 9.10 - 9.13), 10 (пункты 10.4 - 10.6, 10.8 - 10.17)	Не применяется

Взам. инв. №	
Подп. и дата	
Инв. № подл.	

Изм.	Кол.уч.	Лист	№ док	Подп.	Дата	Заключение о соблюдении требований технических регламентов при размещении планируемого к строительству/реконструкции объекта капитального строительства при реализации разрешения на УРВИ	Лист 25

СП 120.13330.2012 "СНиП 32-02-2003 "Метрополитены". Разделы 1, 4 (пункты 4.2, 4.4, 4.5, 4.7, 4.16, 4.18, 4.20, 4.26), 5 (пункты 5.1.1.1, 5.1.1.3, 5.1.1.6, 5.1.1.9 - 5.1.1.12, 5.1.1.19 - 5.1.1.22, 5.1.1.28, 5.1.1.29, 5.1.2.4, 5.1.3.7, 5.2, 5.1.3.1, 5.1.3.7, 5.2.1 - 5.2.5, 5.3.1, 5.3.2, 5.3.4, 5.3.12, 5.4.1.1 - 5.4.1.9, 5.4.1.13, 5.4.1.15 - 5.4.1.17, 5.4.1.20 - 5.4.1.23, 5.4.2.1, 5.4.2.3, 5.4.2.6 - 5.4.2.8, 5.5.2.1 - 5.5.2.3, 5.5.2.5, 5.5.2.7, 5.5.2.8, 5.5.2.10, 5.5.2.11, 5.5.3.1, 5.5.3.3, 5.5.4.3, 5.6.1.1, 5.6.1.4, 5.6.1.6 - 5.6.1.9, 5.6.2.1, 5.6.2.3, 5.6.2.6 - 5.6.2.9, 5.6.3.4, 5.6.3.6, 5.6.3.9, 5.6.3.12, 5.6.3.15, 5.6.3.17 - 5.6.3.19, 5.6.4, 5.6.5, 5.7.1.1, 5.7.1.3 - 5.7.1.5, 5.7.1.7 - 5.7.1.22, 5.7.2.1 - 5.7.2.12, 5.7.2.14, 5.8.1.1 - 5.8.1.16, 5.8.2.1 - 5.8.2.45, 5.8.3.1 - 5.8.3.7, подпункт "а" пункта 5.8.3.8, пункты 5.8.3.9, 5.8.3.10, 5.8.4.1 - 5.8.4.9, 5.9.1.1 - 5.9.1.12, 5.9.2.1 - 5.9.2.13, 5.9.3.1, 5.9.4.1, 5.9.4.3, 5.9.4.4, 5.10.1, 5.10.2, 5.10.3.1 - 5.10.3.11, 5.10.3.13, 5.10.4, 5.10.5, 5.10.6.1 - 5.10.6.10, 5.10.6.12 - 5.10.6.23, 5.11.1 - 5.11.14, 5.12.1 - 5.12.38, 5.13.1 - 5.13.30, 5.15.1.1, 5.15.1.2, 5.15.1.5, 5.15.1.7 - 5.15.1.11, 5.15.1.15, 5.15.1.17 - 5.15.1.20, 5.15.1.22, 5.16.1 - 5.16.5, 5.16.6.1 - 5.16.6.7, 5.16.6.8 (за исключением подпункта "в" пункта 5.16.6.8), пункты 5.16.6.9 - 5.16.6.18, 5.16.7.1 - 5.16.7.7, 5.17.1.1, 5.17.2.1, 5.17.2.8, 5.17.2.9, 5.18.3.1, 5.18.3.2, 5.19.1.1, 5.19.2.1, 5.19.2.2, 5.19.2.4, 5.20.1 - 5.20.3, 5.20.7, 5.20.11, 5.20.13, 5.20.14, 5.21, 5.22.2 - 5.22.7, 5.24.3, 5.24.4, 5.24.8, 5.26.2, 5.26.4, 5.26.12), 6 (пункты 6.2.2, 6.2.3, 6.3.1.2 - 6.3.1.4, 6.3.2.2 - 6.3.2.4, 6.3.3.3, 6.3.4.5, 6.3.4.11, 6.3.4.14, 6.3.5.1 - 6.3.5.3, 6.3.6.2 - 6.3.6.4, 6.4.1.1, 6.4.2.2, 6.4.3.2, 6.4.4.1, 6.5.2.6, 6.5.3.3, 6.5.4.5, 6.5.5.2, 6.5.5.5, 6.6.1.1 - 6.7.3.40, 6.9.6, 6.9.7, 6.10.2.1), приложения Е, Ж.	Не применяется
СП 122.13330.2012 "СНиП 32-04-97 "Тоннели железнодорожные и автодорожные". Разделы 1, 4, 5 (пункты 5.1.1 - 5.3.3.3, 5.4.1.1 - 5.4.1.12, 5.4.3.1 - 5.4.3.5, 5.4.6.1 - 5.4.6.12, 5.5.1.1 - 5.6.17, 5.7.9.1 - 5.7.9.21, 5.8.1 - 5.8.21, 5.9.5.1 - 5.9.5.8, 5.11.1 - 5.14.6, подраздел 5.15), 6 (пункты 6.1.1 - 6.2.9.8), 7, приложение А.	Не применяется
СП 121.13330.2012 "СНиП 32-03-96 "Аэродромы" Разделы 1, 5 - 10.	Не применяется
СП 123.13330.2012 "СНиП 34-02-99 "Подземные хранилища газа, нефти и продуктов их переработки". Разделы 1, 4 (пункты 4.6, 4.7, 4.8, 4.10, 4.13), 6, 7 (подраздел 7.1, пункты 7.2.4), 8, 9 (пункты 9.1.1, 9.1.2), 10 (пункты 10.2.4, 10.2.12, 10.3.9), 11.	Не применяется
СП 124.13330.2012 "СНиП 41-02-2003 "Тепловые сети". Разделы 1, 5 (пункт 5.5), 6 (пункты 6.1 - 6.10, 6.25 - 6.34), 9, 10, 12, 13, 15 - 17.	Соблюдается с учетом выполнения требований свода правил при осуществлении архитектурно-строительного проектирования
СП 125.13330.2012 "СНиП 2.05.13-90 "Нефтепродуктопроводы, прокладываемые на территории городов и других населенных пунктов". Разделы 1, 5 (пункт 5.3), 6 (пункты 6.2, 6.3), 7, 8, 10, 11.	Не применяется
СП 128.13330.2012 "СНиП 2.03.06-85 "Алюминиевые конструкции". Разделы 1 (пункт 1.1), 4, 6 - 10, 11 (пункты 11.1.1 - 11.1.5), 12, 13, приложения Г, Д, Е.	Не применяется
СП 131.13330.2012 "СНиП 23-01-99* "Строительная климатология". Разделы 1, 3 - 13.	Соблюдается с учетом выполнения требований свода правил при осуществлении архитектурно-строительного проектирования
СП 132.13330.2011 "Обеспечение антитеррористической защищенности зданий и сооружений. Общие требования проектирования". Разделы 1, 7, 8.	Соблюдается с учетом выполнения требований свода правил при осуществлении архитектурно-строительного проектирования

Взам. инв. №	
Подп. и дата	
Инв. № подл.	

Изм.	Кол.уч.	Лист	№ док	Подп.	Дата	Заключение о соблюдении требований технических регламентов при размещении планируемого к строительству/реконструкции объекта капитального строительства при реализации разрешения на УРВИ	Лист 26

1.5.2. Федеральный закон «Технический регламент о требованиях пожарной безопасности» от 22.07.2008 №123-ФЗ (в редакции от 14 июля 2022 года):

Требование технического регламента (обосновывается в случае применения для планируемого вида разрешенного использования)	Обоснование соблюдения требования со ссылкой на нормативно-правовое законодательство и/или специальные технические условия/согласования уполномоченных органов (организаций)
Требования к документации при планировке территорий поселений и городских округов	Не относится
Размещение взрывопожароопасных объектов на территориях поселений и городских округов	Не относится
Противопожарное водоснабжение поселений и городских округов	Не относится
Противопожарные расстояния между зданиями, сооружениями и лесниществами	Не относится
Противопожарные расстояния от зданий и сооружений складов нефти и нефтепродуктов до граничащих с ними объектов защиты	Не относится
Противопожарные расстояния от зданий и сооружений автозаправочных станций до граничащих с ними объектов защиты	Противопожарные расстояния от автозаправочных станций моторного топлива до соседних объектов должны соответствовать требованиям, установленным в таблице 15 приложения к 123-ФЗ.
Противопожарные расстояния от резервуаров сжиженных углеводородных газов до зданий и сооружений	Не относится
Противопожарные расстояния от газопроводов, нефтепроводов, нефтепродуктопроводов, конденсатопроводов до соседних объектов защиты	Не относится
Общие требования пожарной безопасности к поселениям и городским округам по размещению подразделений пожарной охраны	Не относится
Требования к проектной документации на объекты строительства	Проектная документация на здания, сооружения, строительные конструкции, инженерное оборудование и строительные материалы должна содержать пожарно-технические характеристики, предусмотренные настоящим Федеральным законом. Для зданий, сооружений, для которых отсутствуют нормативные требования пожарной безопасности, на основе требований настоящего Федерального закона должны быть разработаны специальные технические условия, отражающие специфику обеспечения их пожарной безопасности и содержащие комплекс необходимых инженерно-технических и организационных мероприятий по обеспечению пожарной безопасности.
Нормативное значение пожарного риска для зданий и сооружений	Индивидуальный пожарный риск в зданиях и сооружениях не должен превышать значение одной миллионной в год при размещении отдельного человека в наиболее удаленной от выхода из здания и сооружения точке. Риск гибели людей в результате воздействия опасных факторов пожара должен определяться с учетом функционирования

Взам. инв. №	
Подп. и дата	
Инв. № подл.	

							Заключение о соблюдении требований технических регламентов при размещении планируемого к строительству/реконструкции объекта капитального строительства при реализации разрешения на УРВИ	Лист
Изм.	Кол.уч.	Лист	№ док	Подп.	Дата	27		

	систем обеспечения пожарной безопасности зданий и сооружений.
Требования пожарной безопасности при проектировании, реконструкции и изменении функционального назначения зданий и сооружений	<p>Конструктивные, объемно-планировочные и инженерно-технические решения зданий и сооружений должны обеспечивать в случае пожара:</p> <ol style="list-style-type: none"> 1) эвакуацию людей в безопасную зону до нанесения вреда их жизни и здоровью вследствие воздействия опасных факторов пожара; 2) возможность проведения мероприятий по спасению людей; 3) возможность доступа личного состава подразделений пожарной охраны и доставки средств пожаротушения в любое помещение зданий и сооружений; 4) возможность подачи огнетушащих веществ в очаг пожара; 5) нераспространение пожара на соседние здания и сооружения. <p>3. При изменении функционального назначения зданий, сооружений или отдельных помещений в них, а также при изменении объемно-планировочных и конструктивных решений должно быть обеспечено выполнение требований пожарной безопасности, установленных в соответствии с настоящим Федеральным законом применительно к новому назначению этих зданий, сооружений или помещений.</p>
Требования к функциональным характеристикам систем обеспечения пожарной безопасности зданий и сооружений	<p>Величина индивидуального пожарного риска в зданиях и сооружениях с массовым пребыванием людей, зданиях и сооружениях повышенной этажности, а также в зданиях и сооружениях с пребыванием детей и групп населения с ограниченными возможностями передвижения должна обеспечиваться в первую очередь системой предотвращения пожара и комплексом организационно-технических мероприятий.</p> <p>Системы противопожарной защиты зданий и сооружений должны обеспечивать возможность эвакуации людей в безопасную зону до наступления предельно допустимых значений опасных факторов пожара.</p>
Требования пожарной безопасности к электроустановкам зданий и сооружений	<p>Электроустановки зданий и сооружений должны соответствовать классу пожаровзрывоопасной зоны, в которой они установлены, а также категории и группе горючей смеси.</p> <p>Кабельные линии и электропроводка систем противопожарной защиты, средств обеспечения деятельности подразделений пожарной охраны, систем обнаружения пожара, оповещения и управления эвакуацией людей при пожаре, аварийного освещения на путях эвакуации, аварийной вентиляции и</p>

Взам. инв. №	
Подп. и дата	
Инв. № подл.	

<p>Заключение о соблюдении требований технических регламентов при размещении планируемого к строительству/реконструкции объекта капитального строительства при реализации разрешения на УРВИ</p>						Лист
Изм.	Кол.уч.	Лист	№ док	Подп.	Дата	28

Инв. № подл.	Подп. и дата	Взам. инв. №

	<p>противодымной защиты, автоматического пожаротушения, внутреннего противопожарного водопровода, лифтов для транспортировки подразделений пожарной охраны в зданиях и сооружениях должны сохранять работоспособность в условиях пожара в течение времени, необходимого для выполнения их функций и эвакуации людей в безопасную зону.</p> <p>Кабели от трансформаторных подстанций резервных источников питания до вводно-распределительных устройств должны прокладываться в отдельных огнестойких каналах или иметь огнезащиту.</p> <p>Линии электроснабжения помещений зданий и сооружений должны иметь устройства защитного отключения, предотвращающие возникновение пожара. Правила установки и параметры устройств защитного отключения должны учитывать требования пожарной безопасности, установленные в соответствии с настоящим Федеральным законом.</p> <p>Распределительные щиты должны иметь защиту, исключающую распространение горения за пределы щита из слаботочного отсека в силовой и наоборот.</p> <p>Горизонтальные и вертикальные каналы для прокладки электрокабелей и проводов в зданиях и сооружениях должны иметь защиту от распространения пожара. В местах прохождения кабельных каналов, коробов, кабелей и проводов через строительные конструкции с нормируемым пределом огнестойкости должны быть предусмотрены кабельные проходки с пределом огнестойкости не ниже предела огнестойкости данных конструкций.</p> <p>Кабели, прокладываемые открыто, должны быть не распространяющими горение.</p> <p>Светильники аварийного освещения на путях эвакуации с автономными источниками питания должны быть обеспечены устройствами для проверки их работоспособности при имитации отключения основного источника питания.</p> <p>Ресурс работы автономного источника питания должен обеспечивать аварийное освещение на путях эвакуации в течение расчетного времени эвакуации людей в безопасную зону.</p>
Требования к системам автоматического пожаротушения и системам пожарной сигнализации	<p>Автоматические установки пожаротушения и пожарной сигнализации должны монтироваться в зданиях и сооружениях в соответствии с проектной документацией, разработанной и утвержденной в установленном порядке.</p> <p>Автоматические установки пожаротушения должны быть обеспечены:</p> <p>1) расчетным количеством огнетушащего</p>

Заключение о соблюдении требований технических регламентов при размещении планируемого к строительству/реконструкции объекта капитального строительства при реализации разрешения на УРВИ						Лист
Изм.	Кол.уч.	Лист	№ док	Подп.	Дата	29

вещества, достаточным для ликвидации пожара в защищаемом помещении, здании или сооружении;

- 2) устройством для контроля работоспособности установки;
- 3) устройством для оповещения людей о пожаре, а также дежурного персонала и (или) подразделения пожарной охраны о месте его возникновения;
- 4) устройством для задержки подачи газовых и порошковых огнетушащих веществ на время, необходимое для эвакуации людей из помещения пожара;
- 5) устройством для ручного пуска установки пожаротушения, за исключением установок пожаротушения, оборудованных оросителями (распылителями), оснащенными замками, срабатывающими от воздействия опасных факторов пожара.

Способ подачи огнетушащего вещества в очаг пожара не должен приводить к увеличению площади пожара вследствие разлива, разбрызгивания или распыления горючих материалов и к выделению горючих и токсичных газов.

В проектной документации на монтаж автоматических установок пожаротушения должны быть предусмотрены меры по удалению огнетушащего вещества из помещения, здания и сооружения после его подачи.

Автоматические установки пожаротушения и пожарной сигнализации в зависимости от разработанного при их проектировании алгоритма должны обеспечивать автоматическое обнаружение пожара, подачу управляющих сигналов на технические средства оповещения людей о пожаре и управления эвакуацией людей, приборы управления установками пожаротушения, технические средства управления системой противодымной защиты, инженерным и технологическим оборудованием.

Автоматические установки пожаротушения и пожарной сигнализации должны обеспечивать автоматическое информирование дежурного персонала о возникновении неисправности линий связи между отдельными техническими средствами, входящими в состав установок.

Пожарные извещатели и иные средства обнаружения пожара должны располагаться в защищаемом помещении таким образом, чтобы обеспечить своевременное обнаружение пожара в любой точке этого помещения.

Системы пожарной сигнализации должны обеспечивать подачу светового и звукового сигналов о возникновении пожара на приемно-

Инв. № подл.	Подп. и дата	Взам. инв. №

Изм.	Кол.уч.	Лист	№ док	Подп.	Дата

Заключение о соблюдении требований технических регламентов при размещении планируемого к строительству/реконструкции объекта капитального строительства при реализации разрешения на УРВИ

Лист

30

	<p>контрольное устройство в помещении дежурного персонала или на специальные выносные устройства оповещения. Ручные пожарные извещатели должны устанавливаться на путях эвакуации в местах, доступных для их включения при возникновении пожара.</p>
<p>Требования пожарной безопасности к системам оповещения людей о пожаре и управления эвакуацией людей в зданиях и сооружениях</p>	<p>Оповещение людей о пожаре, управление эвакуацией людей и обеспечение их безопасной эвакуации при пожаре в зданиях и сооружениях должны осуществляться одним из следующих способов или комбинацией следующих способов:</p> <ol style="list-style-type: none"> 1) подача световых, звуковых и (или) речевых сигналов во все помещения с постоянным или временным пребыванием людей; 2) трансляция специально разработанных текстов о необходимости эвакуации, путях эвакуации, направлении движения и других действиях, обеспечивающих безопасность людей и предотвращение паники при пожаре; 3) размещение и обеспечение освещения знаков пожарной безопасности на путях эвакуации в течение нормативного времени; 4) включение эвакуационного (аварийного) освещения; 5) дистанционное открывание запоров дверей эвакуационных выходов; 6) обеспечение связью пожарного поста (диспетчерской) с зонами оповещения людей о пожаре; 7) иные способы, обеспечивающие эвакуацию. <p>Информация, передаваемая системами оповещения людей о пожаре и управления эвакуацией людей, должна соответствовать информации, содержащейся в разработанных и размещенных на каждом этаже зданий и сооружений планах эвакуации людей.</p> <p>Пожарные оповещатели, устанавливаемые на объекте, должны обеспечивать однозначное информирование людей о пожаре в течение времени эвакуации, а также выдачу дополнительной информации, отсутствие которой может привести к снижению уровня безопасности людей.</p> <p>В любой точке защищаемого объекта, где требуется оповещение людей о пожаре, уровень громкости, формируемый звуковыми и речевыми оповещателями, должен быть выше допустимого уровня шума. Речевые оповещатели должны быть расположены таким образом, чтобы в любой точке защищаемого объекта, где требуется оповещение людей о пожаре, обеспечивалась разборчивость передаваемой речевой информации. Световые оповещатели должны обеспечивать контрастное восприятие информации в</p>

Взам. инв. №	
Подп. и дата	
Инв. № подл.	

							<p>Заключение о соблюдении требований технических регламентов при размещении планируемого к строительству/реконструкции объекта капитального строительства при реализации разрешения на УРВИ</p>	Лист
Изм.	Кол.уч.	Лист	№ док	Подп.	Дата	31		

диапазоне, характерном для защищаемого объекта.

Системы оповещения людей о пожаре и управления эвакуацией людей должны функционировать в течение времени, необходимого для завершения эвакуации людей из здания, сооружения.

Звуковые сигналы оповещения людей о пожаре должны отличаться по тональности от звуковых сигналов другого назначения.

Звуковые и речевые устройства оповещения людей о пожаре не должны иметь разъемных устройств, возможности регулировки уровня громкости и должны быть подключены к электрической сети, а также к другим средствам связи. Коммуникации систем оповещения людей о пожаре и управления эвакуацией людей допускается совмещать с радиотрансляционной сетью здания и сооружения.

Системы оповещения людей о пожаре и управления эвакуацией людей должны быть оборудованы источниками бесперебойного электропитания.

Требования к системам противодымной защиты зданий и сооружений

В зависимости от объемно-планировочных и конструктивных решений системы приточно-вытяжной противодымной вентиляции зданий и сооружений должны выполняться с естественным или механическим способом побуждения.

Независимо от способа побуждения система приточно-вытяжной противодымной вентиляции должна иметь автоматический и дистанционный ручной привод исполнительных механизмов и устройств противодымной вентиляции. Объемно-планировочные решения зданий и сооружений в совокупности с системой противодымной защиты должны обеспечивать предотвращение или ограничение распространения продуктов горения за пределы помещения и (или) пожарного отсека, секции для обеспечения безопасной эвакуации людей.

Использование приточной вентиляции для вытеснения продуктов горения за пределы зданий и сооружений без устройства естественной или механической вытяжной противодымной вентиляции не допускается. Не допускается устройство общих систем для защиты помещений с различными классами функциональной пожарной опасности. Конструктивное исполнение и характеристики элементов противодымной защиты зданий и сооружений в зависимости от целей противодымной защиты должны обеспечивать исправную работу систем приточно-вытяжной противодымной вентиляции в течение времени, необходимого для эвакуации людей в

Инв. № подл.	Подп. и дата	Взам. инв. №

Изм.	Кол.уч.	Лист	№ док	Подп.	Дата	Заключение о соблюдении требований технических регламентов при размещении планируемого к строительству/реконструкции объекта капитального строительства при реализации разрешения на УРВИ	Лист 32

	<p>безопасную зону, или в течение всей продолжительности пожара.</p> <p>Автоматический привод исполнительных механизмов и устройств систем приточно-вытяжной противодымной вентиляции зданий и сооружений должен осуществляться при срабатывании автоматических установок пожаротушения и (или) пожарной сигнализации.</p> <p>При включении систем приточно-вытяжной противодымной вентиляции зданий и сооружений при пожаре должно осуществляться обязательное отключение систем общеобменной и технологической вентиляции и кондиционирования воздуха (за исключением систем, обеспечивающих технологическую безопасность объектов).</p> <p>Необходимость установки систем приточно-вытяжной противодымной вентиляции, а также требования к составу, конструктивному исполнению, пожарно-техническим характеристикам, особенностям использования и последовательности включения элементов систем приточно-вытяжной противодымной вентиляции зданий и сооружений определяются в зависимости от их функционального назначения и объемно-планировочных и конструктивных решений.</p>
Требования к внутреннему противопожарному водоснабжению	<p>Внутренний противопожарный водопровод должен обеспечивать нормативный расход воды для тушения пожаров в зданиях и сооружениях.</p> <p>Внутренний противопожарный водопровод оборудуется внутренними пожарными кранами в количестве, обеспечивающем достижение целей пожаротушения.</p>
Требования к огнестойкости и пожарной опасности зданий, сооружений и пожарных отсеков	<p>Степень огнестойкости зданий, сооружений и пожарных отсеков устанавливаются в зависимости от их этажности, класса функциональной пожарной опасности, площади пожарного отсека и пожарной опасности происходящих в них технологических процессов.</p> <p>Пределы огнестойкости строительных конструкций должны соответствовать принятой степени огнестойкости зданий, сооружений и пожарных отсеков. Соответствие степени огнестойкости зданий, сооружений и пожарных отсеков и предела огнестойкости применяемых в них строительных конструкций приведено в таблице 21 123-ФЗ.</p> <p>Пределы огнестойкости заполнения проемов (дверей, ворот, окон и люков), а также фонарей, в том числе зенитных, и других светопрозрачных участков настилов покрытий не нормируются, за исключением заполнения проемов в противопожарных преградах. На незадымляемых лестничных клетках типа</p>

Взам. инв. №	
Подп. и дата	
Инв. № подл.	

							<p>Заключение о соблюдении требований технических регламентов при размещении планируемого к строительству/реконструкции объекта капитального строительства при реализации разрешения на УРВИ</p>	Лист
Изм.	Кол.уч.	Лист	№ док	Подп.	Дата	33		

Инв. № подл.	
Подп. и дата	
Взам. инв. №	

	<p>Н1 допускается предусматривать лестничные площадки и марши с пределом огнестойкости R15 класса пожарной опасности К0.</p> <p>Класс конструктивной пожарной опасности зданий, сооружений и пожарных отсеков должен устанавливаться в зависимости от их этажности, класса функциональной пожарной опасности, площади пожарного отсека и пожарной опасности происходящих в них технологических процессов.</p> <p>Класс пожарной опасности строительных конструкций должен соответствовать принятому классу конструктивной пожарной опасности зданий, сооружений и пожарных отсеков.</p> <p>Пожарная опасность заполнения проемов в ограждающих конструкциях зданий, сооружений (дверей, ворот, окон и люков) не нормируется, за исключением проемов в противопожарных преградах.</p> <p>Пределы огнестойкости и классы пожарной опасности строительных конструкций должны определяться в условиях стандартных испытаний по методикам, установленным нормативными документами по пожарной безопасности.</p> <p>Пределы огнестойкости и классы пожарной опасности строительных конструкций, аналогичных по форме, материалам, конструктивному исполнению строительным конструкциям, прошедшим огневые испытания, могут определяться расчетно-аналитическим методом, установленным нормативными документами по пожарной безопасности.</p> <p>В зданиях и сооружениях I - III степеней огнестойкости, кроме малоэтажных жилых домов (до трех этажей включительно), отвечающих требованиям законодательства Российской Федерации о градостроительной деятельности, не допускается выполнять отделку внешних поверхностей наружных стен из материалов групп горючести Г2 - Г4, а фасадные системы не должны распространять горение.</p>
Требования к ограничению распространения пожара в зданиях, сооружениях, пожарных отсеках	<p>Части зданий, сооружений, пожарных отсеков, а также помещения различных классов функциональной пожарной опасности должны быть разделены между собой ограждающими конструкциями с нормируемыми пределами огнестойкости и классами конструктивной пожарной опасности или противопожарными преградами. Требования к таким ограждающим конструкциям и типам противопожарных преград устанавливаются с учетом классов функциональной пожарной опасности помещений, величины пожарной нагрузки, степени огнестойкости и класса конструктивной</p>

<i>Заключение о соблюдении требований технических регламентов при размещении планируемого к строительству/реконструкции объекта капитального строительства при реализации разрешения на УРВИ</i>						Лист
Изм.	Кол.уч.	Лист	№ док	Подп.	Дата	34

пожарной опасности здания, сооружения, пожарного отсека.

Противопожарные стены должны возводиться на всю высоту здания или сооружения либо до противопожарных перекрытий 1-го типа и обеспечивать нераспространение пожара в смежный пожарный отсек, в том числе при одностороннем обрушении конструкций здания или сооружения со стороны очага пожара.

Места сопряжения противопожарных стен, перекрытий и перегородок с другими ограждающими конструкциями здания, сооружения, пожарного отсека должны иметь предел огнестойкости не менее предела огнестойкости сопрягаемых преград.

Конструктивное исполнение мест сопряжения противопожарных стен с другими стенами зданий и сооружений должно исключать возможность распространения пожара в обход этих преград.

Окна в противопожарных преградах должны быть неоткрывающимися, а противопожарные двери и ворота должны иметь устройства для самозакрывания. Противопожарные двери, ворота, шторы, люки и клапаны, которые могут эксплуатироваться в открытом положении, должны быть оборудованы устройствами, обеспечивающими их автоматическое закрытие при пожаре.

Общая площадь проемов в противопожарных преградах не должна превышать 25 процентов их площади.

В проемах противопожарных преград, которые не могут закрываться противопожарными дверями или воротами, для сообщения между смежными помещениями категории В или Г и помещениями категории Д должно быть предусмотрено устройство открытых тамбуров, оборудованных установками автоматического пожаротушения, или должны быть установлены вместо дверей и ворот противопожарные шторы, экраны. Ограждающие конструкции этих тамбуров должны быть противопожарными.

Противопожарные двери, ворота, люки и клапаны должны обеспечивать нормативное значение пределов огнестойкости этих конструкций. Противопожарные шторы и экраны должны выполняться из материалов группы горючести НГ.

Не допускается пересекать противопожарные стены и перекрытия 1-го типа каналами, шахтами и трубопроводами для транспортирования горючих газов, пылевоздушных смесей, жидкостей, иных веществ и материалов. В местах пересечения таких противопожарных преград каналами, шахтами и трубопроводами для транспортирования веществ и материалов, отличных от вышеуказанных, за исключением каналов систем противоподымной защиты, следует предусматривать автоматические устройства, предотвращающие распространение продуктов горения по каналам, шахтам и трубопроводам.

Взам. инв. №	
Подп. и дата	
Инв. № подл.	

Изм.	Кол.уч.	Лист	№ док	Подп.	Дата

Заключение о соблюдении требований технических регламентов при размещении планируемого к строительству/реконструкции объекта капитального строительства при реализации разрешения на УРВИ

	<p>Объемно-планировочные решения и конструктивное исполнение лестниц и лестничных клеток должны обеспечивать безопасную эвакуацию людей из зданий, сооружений при пожаре и препятствовать распространению пожара между этажами.</p>
<p>Требования пожарной безопасности к эвакуационным путям, эвакуационным и аварийным выходам</p>	<p>Эвакуационные пути в зданиях и сооружениях и выходы из зданий и сооружений должны обеспечивать безопасную эвакуацию людей. Расчет эвакуационных путей и выходов производится без учета применяемых в них средств пожаротушения.</p> <p>Размещение помещений с массовым пребыванием людей, в том числе детей и групп населения с ограниченными возможностями передвижения, и применение пожароопасных строительных материалов в конструктивных элементах путей эвакуации должны определяться техническими регламентами, принятыми в соответствии с Федеральным законом "О техническом регулировании".</p> <p>К эвакуационным выходам из зданий и сооружений относятся выходы, которые ведут:</p> <ol style="list-style-type: none"> 1) из помещений первого этажа наружу: <ol style="list-style-type: none"> а) непосредственно; б) через коридор; в) через вестибюль (фойе); г) через лестничную клетку; д) через коридор и вестибюль (фойе); е) через коридор, рекреационную площадку и лестничную клетку; 2) из помещений любого этажа, кроме первого: <ol style="list-style-type: none"> а) непосредственно на лестничную клетку или на лестницу 3-го типа; б) в коридор, ведущий непосредственно на лестничную клетку или на лестницу 3-го типа; в) в холл (фойе), имеющий выход непосредственно на лестничную клетку или на лестницу 3-го типа; г) на эксплуатируемую кровлю или на специально оборудованный участок кровли, ведущий на лестницу 3-го типа; <p>Эвакуационными выходами считаются также:</p> <ol style="list-style-type: none"> 1) выходы из подвалов через общие лестничные клетки в тамбур с обособленным выходом наружу, отделенным от остальной части лестничной клетки глухой противопожарной перегородкой 1-го типа, расположенной между лестничными маршами от пола подвала до промежуточной площадки лестничных маршей между первым и вторым этажами; 2) выходы из фойе, гардеробных, курительных и санитарных помещений,

Взам. инв. №	
Подп. и дата	
Инв. № подл.	

Изм.	Кол.уч.	Лист	№ док	Подп.	Дата	

Заключение о соблюдении требований технических регламентов при размещении планируемого к строительству/реконструкции объекта капитального строительства при реализации разрешения на УРВИ

размещенных в подвальных или цокольных этажах зданий классов Ф2, Ф3 и Ф4, в вестибюль первого этажа по отдельным лестницам 2-го типа;

3) выходы из помещений непосредственно на лестницу 2-го типа, в коридор или холл (фойе, вестибюль), ведущие на такую лестницу, при условии соблюдения ограничений, установленных нормативными документами по пожарной безопасности;

4) распашные двери в воротах, предназначенных для въезда (выезда) железнодорожного и автомобильного транспорта.

В проемах эвакуационных выходов запрещается устанавливать раздвижные и подъемно-опускные двери, вращающиеся двери, турникеты и другие предметы, препятствующие свободному проходу людей. Количество и ширина эвакуационных выходов из помещений с этажей и из зданий определяются в зависимости от максимально возможного числа эвакуируемых через них людей и предельно допустимого расстояния от наиболее удаленного места возможного пребывания людей (рабочего места) до ближайшего эвакуационного выхода.

Число эвакуационных выходов из помещения должно устанавливаться в зависимости от предельно допустимого расстояния от наиболее удаленной точки (рабочего места) до ближайшего эвакуационного выхода.

Число эвакуационных выходов из здания и сооружения должно быть не менее числа эвакуационных выходов с любого этажа здания и сооружения.

Длину пути эвакуации по лестнице 2-го типа в помещении следует определять равной ее утроенной высоте.

Эвакуационные пути (за исключением эвакуационных путей подземных сооружений метрополитена, горнодобывающих предприятий, шахт) не должны включать лифты, эскалаторы, а также участки, ведущие:

- 1) через коридоры с выходами из лифтовых шахт, через лифтовые холлы и тамбуры перед лифтами, если ограждающие конструкции шахт лифтов, включая двери шахт лифтов, не отвечают требованиям, предъявляемым к противопожарным преградам;
- 2) через лестничные клетки, если площадка лестничной клетки является частью коридора, а также через помещение, в котором расположена лестница 2-го типа, не являющаяся эвакуационной;
- 3) по кровле зданий и сооружений, за исключением эксплуатируемой кровли или специально оборудованного участка кровли,

Взам. инв. №	
Подп. и дата	
Инв. № подл.	

Изм.	Кол.уч.	Лист	№ док	Подп.	Дата

Заключение о соблюдении требований технических регламентов при размещении планируемого к строительству/реконструкции объекта капитального строительства при реализации разрешения на УРВИ

	аналогичного эксплуатируемой кровле по конструкции; 4) по лестницам 2-го типа, соединяющим более двух этажей (ярусов), а также ведущим из подвалов и с цокольных этажей;
Обеспечение деятельности пожарных подразделений	Для объекта должно быть обеспечено устройство: 1) пожарных проездов и подъездных путей к зданиям и сооружениям для пожарной техники, специальных или совмещенных с функциональными проездами и подъездами; 2) средств подъема личного состава подразделений пожарной охраны и пожарной техники на этажи и на кровлю зданий и сооружений; 3) противопожарного водопровода, в том числе совмещенного с хозяйственным или специального, сухотрубов и пожарных емкостей (резервуаров); В зданиях и сооружениях высотой 10 и более метров от отметки поверхности проезда пожарных машин до карниза кровли или верха наружной стены (парапета) должны предусматриваться выходы на кровлю с лестничных клеток непосредственно или через чердак либо по лестницам 3-го типа или по наружным пожарным лестницам.
Оснащение помещений, зданий и сооружений, оборудованных системами оповещения и управления эвакуацией людей при пожаре, автоматическими установками пожарной сигнализации и (или) пожаротушения	Помещения, здания и сооружения, в которых предусмотрена система оповещения и управления эвакуацией людей при пожаре, оборудуются автоматическими установками пожарной сигнализации и (или) пожаротушения в соответствии с уровнем пожарной опасности помещений, зданий и сооружений на основе анализа пожарного риска. Перечень объектов, подлежащих оснащению указанными установками, устанавливается нормативными документами по пожарной безопасности. Автоматические установки пожарной сигнализации, пожаротушения должны быть оборудованы источниками бесперебойного электропитания.
Требования пожарной безопасности к производственным объектам (ст.92- ст.93.1)	Не относится
Требования к размещению пожарных депо, дорогам, въездам (выездам) и проездам, источникам водоснабжения на территории производственного объекта (ст.97-ст.100)	Не относится

Взам. инв. №	
Подп. и дата	
Инв. № подл.	

						Заключение о соблюдении требований технических регламентов при размещении планируемого к строительству/реконструкции объекта капитального строительства при реализации разрешения на УРВИ	Лист
Изм.	Кол.уч.	Лист	№ док	Подп.	Дата		38

1.6. Заключение.

Учитывая обоснования, указанные в пунктах 1.5.1, 1.5.2, предоставление разрешения на условно разрешенный вид использования «Склад» (код 6.9) для земельного участка с кадастровым номером 50:12:0102404:120, площадью 52 708 кв.м, расположенного по адресу: Московская область, городской округ Мытищи, д. Сгонники соответствует требованиям технических регламентов Российской Федерации:

- «Технический регламент о требованиях пожарной безопасности» №123-ФЗ от 22.07.2008 года,

- «Технический регламент о безопасности зданий и сооружений» №384-ФЗ от 30.12.2009 года,

а также требованиям градостроительных, строительных, санитарно-эпидемиологических и иных норм и правил, установленных законодательством Российской Федерации, что удовлетворяет требованиям п. 3 ст. 37 «Градостроительного Кодекса РФ» №190-ФЗ от 29.12.2004 года.

Использование земельного участка с кадастровым номером 50:12:0102404:120, площадью 52 708 кв.м, расположенного по адресу: Московская область, городской округ Мытищи, д. Сгонники, с условно разрешенным видом использования земельного участка «Склад» (код 6.9), не приведет к нарушению технических регламентов Российской Федерации, а также требований градостроительных, строительных, санитарно-эпидемиологических и иных норм и правил, установленных законодательством Российской Федерации.

Предоставление условно разрешенного вида использования «Склад» (код 6.9) не повлечет нарушения требований технических регламентов, в том числе устанавливающих требования по обеспечению безопасной эксплуатации зданий, строений, сооружений и безопасного использования прилегающих к ним территорий, и с соблюдением технических условий, прав человека на благоприятные условия жизнедеятельности, возможность причинения вреда объектам капитального строительства, расположенным на смежных земельных участках.

Главный инженер проекта
Идентификационный номер НОПРИЗ– П-053678

Осина Е.А.



Взам. инв. №	
Подп. и дата	
Инв. № подл.	

						Заключение о соблюдении требований технических регламентов при размещении планируемого к строительству/реконструкции объекта капитального строительства при реализации разрешения на УРВИ	Лист 39
Изм.	Кол.уч.	Лист	№докум	Подп.	Дата		

5001079394-20230326-2143

(регистрационный номер выписки)

26.03.2023

(дата формирования выписки)

ВЫПИСКА

из единого реестра сведений о членах саморегулируемых организаций в области инженерных изысканий и в области архитектурно-строительного проектирования и их обязательствах

Настоящая выписка содержит сведения о юридическом лице (индивидуальном предпринимателе), осуществляющем подготовку проектной документации:

Общество с ограниченной ответственностью "Центр Архитектурного Проектирования"

(полное наименование юридического лица/ФИО индивидуального предпринимателя)

1105001004096

(основной государственный регистрационный номер)

1. Сведения о члене саморегулируемой организации:

1.1	Идентификационный номер налогоплательщика	5001079394
1.2	Полное наименование юридического лица (Фамилия Имя Отчество индивидуального предпринимателя)	Общество с ограниченной ответственностью "Центр Архитектурного Проектирования"
1.3	Сокращенное наименование юридического лица	ООО "Центр Архитектурного Проектирования"
1.4	Адрес юридического лица Место фактического осуществления деятельности (для индивидуального предпринимателя)	143930, Россия, Московская область, г. Балашиха, г. Балашиха, Разинское, 69, пом. 47
1.5	Является членом саморегулируемой организации	Ассоциация - Саморегулируемая организация "Профессиональное объединение проектировщиков Московской области "Мособлпрофпроект" (СРО-П-140-27022010)
1.6	Регистрационный номер члена саморегулируемой организации	П-140-005001079394-0121
1.7	Дата вступления в силу решения о приеме в члены саморегулируемой организации	14.10.2010
1.8	Дата и номер решения об исключении из членов саморегулируемой организации, основания исключения	

2. Сведения о наличии у члена саморегулируемой организации права осуществлять подготовку проектной документации:

2.1 в отношении объектов капитального строительства (кроме особо опасных, технически сложных и уникальных объектов, объектов использования атомной энергии) (дата возникновения/изменения права)	2.2 в отношении особо опасных, технически сложных и уникальных объектов капитального строительства (кроме объектов использования атомной энергии) (дата возникновения/изменения права)	2.3 в отношении объектов использования атомной энергии (дата возникновения/изменения права)
Да, 14.10.2010	Нет	Нет



3. Компенсационный фонд возмещения вреда

3.1	Уровень ответственности члена саморегулируемой организации по обязательствам по договору подряда на подготовку проектной документации, в соответствии с которым указанным членом внесен взнос в компенсационный фонд возмещения вреда	Первый уровень ответственности (не превышает двадцать пять миллионов рублей)
3.2	Сведения о приостановлении права осуществлять подготовку проектной документации объектов капитального строительства	


4. Компенсационный фонд обеспечения договорных обязательств

4.1	Дата, с которой член саморегулируемой организации имеет право осуществлять подготовку проектной документации по договорам подряда, заключаемым с использованием конкурентных способов заключения договоров, в соответствии с которым указанным членом внесен взнос в компенсационный фонд обеспечения договорных обязательств	
4.2	Уровень ответственности члена саморегулируемой организации по обязательствам по договорам подряда на подготовку проектной документации, заключаемым с использованием конкурентных способов заключения договоров, в соответствии с которым указанным членом внесен взнос в компенсационный фонд обеспечения договорных обязательств	Нет
4.3	Дата уплаты дополнительного взноса	Нет
4.4	Сведения о приостановлении права осуществлять подготовку проектной документации по договорам подряда, заключаемым с использованием конкурентных способов заключения договоров	

5. Фактический совокупный размер обязательств

5.1	Фактический совокупный размер обязательств по договорам подряда на подготовку проектной документации, заключаемым с использованием конкурентных способов заключения договоров на дату выдачи выписки	Нет
-----	--	-----

Руководитель аппарата



А.О. Кожуховский



АССОЦИАЦИЯ САМОРЕГУЛИРУЕМЫХ ОРГАНИЗАЦИЙ ОБЩЕРОССИЙСКАЯ
НЕГОСУДАРСТВЕННАЯ НЕКОММЕРЧЕСКАЯ ОРГАНИЗАЦИЯ -
ОБЩЕРОССИЙСКОЕ МЕЖОТРАСЛЕВОЕ ОБЪЕДИНЕНИЕ РАБОТОДАТЕЛЕЙ
«НАЦИОНАЛЬНОЕ ОБЪЕДИНЕНИЕ САМОРЕГУЛИРУЕМЫХ ОРГАНИЗАЦИЙ,
ОСНОВАННЫХ НА ЧЛЕНСТВЕ ЛИЦ, ВЫПОЛНЯЮЩИХ ИНЖЕНЕРНЫЕ
ИЗЫСКАНИЯ, И САМОРЕГУЛИРУЕМЫХ ОРГАНИЗАЦИЙ, ОСНОВАННЫХ НА
ЧЛЕНСТВЕ ЛИЦ, ОСУЩЕСТВЛЯЮЩИХ ПОДГОТОВКУ ПРОЕКТНОЙ
ДОКУМЕНТАЦИИ»

РУКОВОДИТЕЛЬ АППАРАТА

ул. Новый Арбат, дом 21, Москва, 119019,
тел. (495) 984-21-34, факс (495) 984-21-33,
www.nopriz.ru, e-mail: info@nopriz.ru
ОКПО 42860946, ОГРН 1157700004142
ИНН / КПП 7704311291 / 770401001



**УВЕДОМЛЕНИЕ
о включении сведений
в Национальный реестр специалистов
в области инженерных изысканий
и архитектурно-строительного проектирования**

Настоящим уведомляем о том, что сведения о специалисте: Осина Евгения Анатольевна, адрес места жительства(регистрации): 143910, Московская обл, Балашиха г, Крупешина ул, дом № 6, квартира 22 – включены в Национальный реестр специалистов в области инженерных изысканий и архитектурно-строительного проектирования.

Сведения размещены на официальном сайте Национального объединения изыскателей и проектировщиков в сети «Интернет»: <https://www.nopriz.ru>, в разделе «Национальный реестр специалистов в области инженерных изысканий и архитектурно-строительного проектирования».

Записи присвоен идентификационный номер – П-053678.

Выписка из Единого государственного реестра недвижимости об объекте недвижимости

Сведения о характеристиках объекта недвижимости

На основании запроса от 05.05.2022 г., поступившего на рассмотрение 05.05.2022 г., сообщаем, что согласно записям Единого государственного реестра недвижимости:

Земельный участок			
(вид объекта недвижимости)			
Лист № ___	Раздела 1	Всего листов раздела 1 : ___	Всего разделов: ___
		Всего листов выписки: ___	
05.05.2022 № 99/2022/465457243			
Кадастровый номер:		50:12:0102404:120	

Номер кадастрового квартала:	50:12:0102404
Дата присвоения кадастрового номера:	06.10.2017
Ранее присвоенный государственный учетный номер:	данные отсутствуют
Адрес:	Московская область, г Мыгищи, д Сгонники, Российская Федерация
Площадь:	52708 +/- 80 кв. м
Кадастровая стоимость, руб.:	176793173.6
Кадастровые номера расположенных в пределах земельного участка объектов недвижимости:	50:12:0102404:111, 50:12:0000000:55907, 50:12:0000000:59519
Кадастровые номера объектов недвижимости, из которых образован объект недвижимости:	50:12:0102404:106
Кадастровые номера образованных объектов недвижимости:	данные отсутствуют
Сведения о включении объекта недвижимости в состав предприятия как имущественного комплекса:	

Государственный регистратор		ФГИС ЕГРН
полное наименование должности	подпись	инициалы, фамилия

М.П.

Выписка из Единого государственного реестра недвижимости об объекте недвижимости

Сведения о характеристиках объекта недвижимости

Земельный участок			
(вид объекта недвижимости)			
Лист №	Раздела 1	Всего листов раздела 1 : _____	Всего разделов: _____
		05.05.2022 № 99/2022/465457243	
Кадастровый номер:		50:12:0102404:120	

Категория земель:	Земли населённых пунктов
Виды разрешенного использования:	для размещения многофункционального торгового комплекса с приобъектными стоянками и объектами сервиса
Сведения о кадастровом инженере:	Петина Надежда Витальевна №55-16-641
Сведения о лесах, водных объектах и об иных природных объектах, расположенных в пределах земельного участка:	данные отсутствуют
Сведения о том, что земельный участок полностью или частично расположен в границах зоны с особыми условиями использования территории или территории объекта культурного наследия	данные отсутствуют
Сведения о том, что земельный участок расположен в границах особой экономической зоны, территории опережающего социально-экономического развития, зоны территориального развития в Российской Федерации, игровой зоны:	данные отсутствуют
Сведения о том, что земельный участок расположен в границах особо охраняемой природной территории, охотничьих угодий, лесничеств, лесопарков:	данные отсутствуют
Сведения о результатах проведения государственного земельного надзора:	данные отсутствуют
Сведения о расположении земельного участка в границах территории, в отношении которой утвержден проект межевания территории:	данные отсутствуют

Государственный регистратор		ФГИС ЕГРН
полное наименование должности	подпись	инициалы, фамилия

М.П.

Выписка из Единого государственного реестра недвижимости об объекте недвижимости

Сведения о характеристиках объекта недвижимости

Земельный участок				
(вид объекта недвижимости)				
Лист №	Раздела 1	Всего листов раздела 1 :	Всего разделов:	Всего листов выписки: _____
05.05.2022 № 99/2022/465457243				
Кадастровый номер:			50:12:0102404:120	

Условный номер земельного участка:	данные отсутствуют
Сведения о принятии акта и (или) заключении договора, предусматривающих предоставление в соответствии с земельным законодательством исполнительным органом государственной власти или органом местного самоуправления находящегося в государственной или муниципальной собственности земельного участка для строительства наемного дома социального использования или наемного дома коммерческого использования:	данные отсутствуют
Сведения о том, что земельный участок или земельные участки образованы на основании решения об изъятии земельного участка и (или) расположенного на нем объекта недвижимости для государственных или муниципальных нужд:	данные отсутствуют
Сведения о том, что земельный участок образован из земель или земельного участка, государственная собственность на которые не разграничена:	данные отсутствуют
Сведения о наличии земельного спора о местоположении границ земельных участков:	данные отсутствуют
Статус записи об объекте недвижимости:	Сведения об объекте недвижимости имеют статус "актуальные"
Особые отметки:	Для данного земельного участка обеспечен доступ посредством земельного участка (земельных участков) с кадастровым номером (кадастровыми номерами) 50:12:0000000:56124. Посредством данного земельного участка обеспечен доступ к земельному участку (земельным участкам) с кадастровым номером (кадастровыми номерами) 50:12:0102404:118, 50:12:0102404:119. Сведения о видах разрешенного использования имеют статус «Актуальные незасвидетельствованные». Право (ограничение права, обременение объекта недвижимости) зарегистрировано на данный объект недвижимости с видами разрешенного использования отсутствует. Сведения необходимые для заполнения раздела 3.1 отсутствуют.
Получатель выписки:	Артемьева Елена Владимировна

Государственный регистратор		ФГИС ЕГРН
полное наименование должности	подпись	инициалы, фамилия

М.П.

Выписка из Единого государственного реестра недвижимости об объекте недвижимости
Сведения о зарегистрированных правах

Земельный участок			
<small>(вид объекта недвижимости)</small>			
Лист № ____	Раздела 2	Всего листов раздела 2 : ____	Всего разделов: ____
05.05.2022 № 99/2022/465457243			
Кадастровый номер:		50:12:0102404:120	
1.	Правообладатель (правообладатели):	1.1.	Закрытое акционерное общество "МОСКОВСКАЯ ПИВОВАРЕННАЯ КОМПАНИЯ", ИНН: 5029104266
2.	Вид, номер и дата государственной регистрации права:	2.1.	Собственность, № 50:12:0102404:120-50/215/2022-15 от 10.03.2022
3.	Ограничение прав и обременение объекта недвижимости:	не зарегистрировано	
4.	Договоры участия в долевом строительстве:	данные отсутствуют	
5.	Заявленные в судебном порядке права требования:	данные отсутствуют	
6.	Сведения о возражении в отношении зарегистрированного права:	данные отсутствуют	
7.	Сведения о наличии решения об изъятии объекта недвижимости для государственных и муниципальных нужд:	данные отсутствуют	
8.	Сведения о невозможности государственной регистрации без личного участия правообладателя или его законного представителя:		
9.	Правопритязания и сведения о наличии поступивших, но не рассмотренных заявлений о проведении государственной регистрации права (перехода, прекращения права), ограничения права или обременения объекта недвижимости, сделки в отношении объекта недвижимости:	данные отсутствуют	
10.	Сведения об осуществлении государственной регистрации сделки, права, ограничения права без необходимого в силу закона согласия третьего лица, органа:	данные отсутствуют	
11.	Сведения о невозможности государственной регистрации перехода, прекращения, ограничения права на земельный участок из земель сельскохозяйственного назначения:		

Государственный регистратор		ФГИС ЕГРН
полное наименование должности	подпись	инициалы, фамилия

М.П.

Выписка из Единого государственного реестра недвижимости об объекте недвижимости
Описание местоположения земельного участка

Земельный участок			
(вид объекта недвижимости)			
Лист № ____ Раздела 3	Всего листов раздела 3 : ____	Всего разделов: ____	Всего листов выписки: ____
05.05.2022 № 99/2022/465457243			
Кадастровый номер:		50:12:0102404:120	

План (чертеж, схема) земельного участка			
			
Масштаб 1: данные отсутствуют	Условные обозначения:		

Государственный регистратор		ФГИС ЕГРН
полное наименование должности	подпись	инициалы, фамилия

М.П.

Выписка из Единого государственного реестра недвижимости об объекте недвижимости
Описание местоположения земельного участка

Земельный участок			
(вид объекта недвижимости)			
Лист № _____	Раздела <u>3</u>	Всего листов раздела <u>3</u> : _____	Всего разделов: _____
05.05.2022 № 99/2022/465457243			
Кадастровый номер:		50:12:0102404:120	

План (чертеж, схема) земельного участка			
			
Масштаб 1: данные отсутствуют	Условные обозначения:		

Государственный регистратор		ФГИС ЕГРН
полное наименование должности	подпись	инициалы, фамилия

М.П.

Выписка из Единого государственного реестра недвижимости об объекте недвижимости
Описание местоположения земельного участка

Земельный участок			
(вид объекта недвижимости)			
Лист № ____ Раздела 3.2	Всего листов раздела 3.2 : ____	Всего разделов: ____	Всего листов выписки: ____
05.05.2022 № 99/2022/465457243			
Кадастровый номер:		50:12:0102404:120	

Сведения о характерных точках границы земельного участка				
Система координат				
Зона №				
Номер точки	Координаты		Описание закрепления на местности	Средняя квадратическая погрешность определения координат характерных точек границ земельного участка, м
	X	Y		
1	2	3	4	5
1	486783.49	2199447.54	данные отсутствуют	данные отсутствуют
2	486750.07	2199476.33	данные отсутствуют	данные отсутствуют
3	486720.21	2199502.18	данные отсутствуют	данные отсутствуют
4	486740.39	2199525.12	данные отсутствуют	данные отсутствуют
5	486736.48	2199531.3	данные отсутствуют	данные отсутствуют
6	486741.76	2199534.28	данные отсутствуют	данные отсутствуют
7	486710.99	2199582.92	данные отсутствуют	данные отсутствуют
8	486689.04	2199560.79	данные отсутствуют	данные отсутствуют
9	486632.91	2199527.21	данные отсутствуют	данные отсутствуют
10	486630.65	2199519.82	данные отсутствуют	данные отсутствуют
11	486628.84	2199513.05	данные отсутствуют	данные отсутствуют
12	486622.52	2199491.04	данные отсутствуют	данные отсутствуют
13	486524.82	2199376.12	данные отсутствуют	данные отсутствуют
14	486539.42	2199363.72	данные отсутствуют	данные отсутствуют
15	486470.61	2199282.77	данные отсутствуют	данные отсутствуют

Государственный регистратор		ФГИС ЕГРН
полное наименование должности	подпись	инициалы, фамилия

М.П.

Выписка из Единого государственного реестра недвижимости об объекте недвижимости
Описание местоположения земельного участка

Земельный участок			
(вид объекта недвижимости)			
Лист №	Раздела 3.2	Всего листов раздела 3.2 :	Всего разделов: _____
		05.05.2022 № 99/2022/465457243	
Кадастровый номер:		50:12:0102404:120	

Сведения о характерных точках границы земельного участка				
Система координат				
Зона №				
Номер точки	Координаты		Описание закрепления на местности	Средняя квадратическая погрешность определения координат характерных точек границ земельного участка, м
	X	Y		
1	2	3	4	5
16	486465.13	2199276.33	данные отсутствуют	данные отсутствуют
17	486444.94	2199252.57	данные отсутствуют	данные отсутствуют
18	486456.06	2199242.07	данные отсутствуют	данные отсутствуют
19	486565.19	2199203.1	данные отсутствуют	данные отсутствуют
20	486587.12	2199228.9	данные отсутствуют	данные отсутствуют
21	486591.92	2199234.55	данные отсутствуют	данные отсутствуют
22	486637.52	2199288.19	данные отсутствуют	данные отсутствуют
23	486640.11	2199291.24	данные отсутствуют	данные отсутствуют
24	486655.57	2199309.42	данные отсутствуют	данные отсутствуют
25	486661.68	2199304.24	данные отсутствуют	данные отсутствуют
26	486779.16	2199442.45	данные отсутствуют	данные отсутствуют

Государственный регистратор		ФГИС ЕГРН
полное наименование должности	подпись	инициалы, фамилия

М.П.

Выписка из Единого государственного реестра недвижимости об объекте недвижимости
Сведения о частях земельного участка

Земельный участок			
(вид объекта недвижимости)			
Лист № ____ Раздела 4	Всего листов раздела 4 : ____	Всего разделов: ____	Всего листов выписки: ____
05.05.2022 № 99/2022/465457243			
Кадастровый номер:		50:12:0102404:120	

План (чертеж, схема) части земельного участка		Учетный номер части: 50:12:0102404:120/1	
			
Масштаб 1: данные отсутствуют	Условные обозначения:		

Государственный регистратор		ФГИС ЕГРН
полное наименование должности	подпись	инициалы, фамилия

М.П.

Выписка из Единого государственного реестра недвижимости об объекте недвижимости
Сведения о частях земельного участка

Земельный участок			
(вид объекта недвижимости)			
Лист № ____ Раздела 4	Всего листов раздела 4 : ____	Всего разделов: ____	Всего листов выписки: ____
05.05.2022 № 99/2022/465457243			
Кадастровый номер:		50:12:0102404:120	

План (чертеж, схема) части земельного участка		Учетный номер части: 50:12:0102404:120/2	
			
Масштаб 1: данные отсутствуют	Условные обозначения:		

Государственный регистратор		ФГИС ЕГРН
полное наименование должности	подпись	инициалы, фамилия

М.П.

Выписка из Единого государственного реестра недвижимости об объекте недвижимости
Сведения о частях земельного участка

Земельный участок			
(вид объекта недвижимости)			
Лист № ____ Раздела 4	Всего листов раздела 4 : ____	Всего разделов: ____	Всего листов выписки: ____
05.05.2022 № 99/2022/465457243			
Кадастровый номер:		50:12:0102404:120	

План (чертеж, схема) части земельного участка		Учетный номер части: 50:12:0102404:120/3	
			
Масштаб 1: данные отсутствуют	Условные обозначения:		

Государственный регистратор		ФГИС ЕГРН
полное наименование должности	подпись	инициалы, фамилия

М.П.

Выписка из Единого государственного реестра недвижимости об объекте недвижимости
Сведения о частях земельного участка

Земельный участок			
(вид объекта недвижимости)			
Лист № ____ Раздела 4	Всего листов раздела 4 : ____	Всего разделов: ____	Всего листов выписки: ____
05.05.2022 № 99/2022/465457243			
Кадастровый номер:		50:12:0102404:120	

План (чертеж, схема) части земельного участка		Учетный номер части: 50:12:0102404:120/4	
 <p>0:12:0102404:120/4</p>			
Масштаб 1: данные отсутствуют	Условные обозначения:		

Государственный регистратор		ФГИС ЕГРН
полное наименование должности	подпись	инициалы, фамилия

М.П.

Выписка из Единого государственного реестра недвижимости об объекте недвижимости
Сведения о частях земельного участка

Земельный участок			
(вид объекта недвижимости)			
Лист № ____ Раздела 4	Всего листов раздела 4 : ____	Всего разделов: ____	Всего листов выписки: ____
05.05.2022 № 99/2022/465457243			
Кадастровый номер:		50:12:0102404:120	

План (чертеж, схема) части земельного участка		Учетный номер части: 50:12:0102404:120/5	
			
Масштаб 1: данные отсутствуют	Условные обозначения:		

Государственный регистратор		ФГИС ЕГРН
полное наименование должности	подпись	инициалы, фамилия

М.П.

Выписка из Единого государственного реестра недвижимости об объекте недвижимости
Сведения о частях земельного участка

Земельный участок			
(вид объекта недвижимости)			
Лист № ____	Раздела 4	Всего листов раздела 4 : ____	Всего разделов: ____
05.05.2022 № 99/2022/465457243			
Кадастровый номер:		50:12:0102404:120	

План (чертеж, схема) части земельного участка		Учетный номер части: 50:12:0102404:120/6	
			
Масштаб 1: данные отсутствуют	Условные обозначения:		

Государственный регистратор		ФГИС ЕГРН
полное наименование должности	подпись	инициалы, фамилия

М.П.

Выписка из Единого государственного реестра недвижимости об объекте недвижимости
Сведения о частях земельного участка

Земельный участок			
<small>(вид объекта недвижимости)</small>			
Лист № ____ Раздела 4.1	Всего листов раздела 4.1 : ____	Всего разделов: ____	Всего листов выписки: ____
05.05.2022 № 99/2022/465457243			
Кадастровый номер:		50:12:0102404:120	

Учетный номер части	Площадь (м ²)	Содержание ограничения в использовании или ограничения права на объект недвижимости или обременения объекта недвижимости
1	2	3
1	920.11	Иные ограничения (обременения) прав
2	1188.78	Иные ограничения (обременения) прав
3	265	Ограничения прав на земельный участок, предусмотренные статьями 56, 56.1 Земельного кодекса Российской Федерации, Письмо № 0511/1 от 05.11.2013, срок действия: 28.09.2017
4	266	Ограничения прав на земельный участок, предусмотренные статьями 56, 56.1 Земельного кодекса Российской Федерации, Письмо № 0511/2 от 05.11.2013, срок действия: 28.09.2017
5	4065	Частный сервитут, Соглашение об установлении частного сервитута № б/н от 27.02.2018, Временные. Дата истечения срока действия временного характера - 04.07.2023
6	1127	Частный сервитут, Соглашение об установлении частного сервитута № б/н от 27.02.2018, Временные. Дата истечения срока действия временного характера - 04.07.2023

Государственный регистратор		ФГИС ЕГРН
полное наименование должности	подпись	инициалы, фамилия

М.П.

Выписка из Единого государственного реестра недвижимости об объекте недвижимости
Сведения о частях земельного участка

Земельный участок				
<small>(вид объекта недвижимости)</small>				
Лист № ____	Раздела 4.2	Всего листов раздела 4.2 : ____	Всего разделов: ____	Всего листов выписки: ____
05.05.2022 № 99/2022/465457243				
Кадастровый номер:			50:12:0102404:120	
Сведения о характерных точках границы части (частей) земельного участка				
Учетный номер части: 1				
Система координат: МСК-73				
Зона №				
Номер точки	Координаты, м		Описание закрепления на местности	Средняя квадратическая погрешность определения координат характерных точек границы части земельного участка, м
	X	Y		
1	2	3	4	5
15	486470.61	2199282.77	данные отсутствуют	данные отсутствуют
16	486465.13	2199276.33	данные отсутствуют	данные отсутствуют
20	486587.12	2199228.9	данные отсутствуют	данные отсутствуют
20	486587.12	2199228.9	данные отсутствуют	данные отсутствуют
21	486591.92	2199234.55	данные отсутствуют	данные отсутствуют
27	486475.85	2199279.68	данные отсутствуют	данные отсутствуют
Государственный регистратор				ФГИС ЕГРН
полное наименование должности		подпись		инициалы, фамилия

М.П.

Выписка из Единого государственного реестра недвижимости об объекте недвижимости
Сведения о частях земельного участка

Земельный участок				
<small>(вид объекта недвижимости)</small>				
Лист № ____ Раздела 4.2		Всего листов раздела 4.2 : ____		Всего разделов: ____
05.05.2022 № 99/2022/465457243				
Кадастровый номер:			50:12:0102404:120	
Сведения о характерных точках границы части (частей) земельного участка				
Учетный номер части: 2				
Система координат: МСК-73				
Зона №				
Номер точки	Координаты, м		Описание закрепления на местности	Средняя квадратическая погрешность определения координат характерных точек границы части земельного участка, м
	X	Y		
1	2	3	4	5
1	486783.49	2199447.54	данные отсутствуют	данные отсутствуют
1	486783.49	2199447.54	данные отсутствуют	данные отсутствуют
2	486750.07	2199476.33	данные отсутствуют	данные отсутствуют
10	486630.65	2199519.82	данные отсутствуют	данные отсутствуют
11	486628.84	2199513.05	данные отсутствуют	данные отсутствуют
26	486779.16	2199442.45	данные отсутствуют	данные отсутствуют
28	486748.27	2199477.89	данные отсутствуют	данные отсутствуют
29	486740.58	2199484.43	данные отсутствуют	данные отсутствуют
30	486733.69	2199479.29	данные отсутствуют	данные отсутствуют
31	486739.83	2199475.87	данные отсутствуют	данные отсутствуют
Государственный регистратор			ФГИС ЕГРН	
полное наименование должности			подпись	
			инициалы, фамилия	

М.П.

Выписка из Единого государственного реестра недвижимости об объекте недвижимости
Сведения о частях земельного участка

Земельный участок				
<small>(вид объекта недвижимости)</small>				
Лист № ____ Раздела 4.2		Всего листов раздела 4.2 : ____		Всего разделов: ____
05.05.2022 № 99/2022/465457243				
Кадастровый номер:			50:12:0102404:120	
Сведения о характерных точках границы части (частей) земельного участка				
Учетный номер части: 3				
Система координат: МСК-73				
Зона №				
Номер точки	Координаты, м		Описание закрепления на местности	Средняя квадратическая погрешность определения координат характерных точек границы части земельного участка, м
	X	Y		
1	2	3	4	5
32	486581.28	2199222.03	данные отсутствуют	данные отсутствуют
32	486581.28	2199222.03	данные отсутствуют	данные отсутствуют
33	486579.93	2199225.39	данные отсутствуют	данные отсутствуют
34	486579.64	2199225.79	данные отсутствуют	данные отсутствуют
35	486579.19	2199226	данные отсутствуют	данные отсутствуют
36	486541.52	2199233.14	данные отсутствуют	данные отсутствуют
37	486533.22	2199236.16	данные отсутствуют	данные отсутствуют
38	486476.15	2199264.26	данные отсутствуют	данные отсутствуют
39	486472.36	2199266.33	данные отсутствуют	данные отсутствуют
40	486463.86	2199269.42	данные отсутствуют	данные отсутствуют
41	486460.39	2199270.75	данные отсутствуют	данные отсутствуют
42	486459.02	2199269.14	данные отсутствуют	данные отсутствуют
43	486463.16	2199267.55	данные отсутствуют	данные отсутствуют
44	486471.53	2199264.5	данные отсутствуют	данные отсутствуют
45	486475.23	2199262.49	данные отсутствуют	данные отсутствуют
46	486532.43	2199234.32	данные отсутствуют	данные отсутствуют
Государственный регистратор			ФГИС ЕГРН	
полное наименование должности			подпись	
			инициалы, фамилия	

М.П.

Выписка из Единого государственного реестра недвижимости об объекте недвижимости
Сведения о частях земельного участка

Земельный участок			
<small>(вид объекта недвижимости)</small>			
Лист №	Раздела 4.2	Всего листов раздела 4.2 :	Всего разделов: _____
		05.05.2022 № 99/2022/465457243	Всего листов выписки: _____
Кадастровый номер:		50:12:0102404:120	

Номер точки	Координаты, м		Описание закрепления на местности	Средняя квадратическая погрешность определения координат характерных точек границы части земельного участка, м
	X	Y		
1	2	3	4	5
47	486540.99	2199231.21	данные отсутствуют	данные отсутствуют
48	486578.28	2199224.14	данные отсутствуют	данные отсутствуют
49	486579.82	2199220.31	данные отсутствуют	данные отсутствуют

Государственный регистратор		ФГИС ЕГРН
полное наименование должности	подпись	инициалы, фамилия

М.П.

Выписка из Единого государственного реестра недвижимости об объекте недвижимости
Сведения о частях земельного участка

Земельный участок				
<small>(вид объекта недвижимости)</small>				
Лист № ____ Раздела 4.2		Всего листов раздела 4.2 : ____		Всего разделов: ____
05.05.2022 № 99/2022/465457243				
Кадастровый номер:			50:12:0102404:120	
Сведения о характерных точках границы части (частей) земельного участка				
Учетный номер части: 4				
Система координат: МСК-73				
Зона №				
Номер точки	Координаты, м		Описание закрепления на местности	Средняя квадратическая погрешность определения координат характерных точек границы части земельного участка, м
	X	Y		
1	2	3	4	5
50	486579.1	2199219.46	данные отсутствуют	данные отсутствуют
50	486579.1	2199219.46	данные отсутствуют	данные отсутствуют
51	486577.73	2199222.85	данные отсутствуют	данные отсутствуют
52	486577.36	2199223.43	данные отсутствуют	данные отсутствуют
53	486576.72	2199223.68	данные отсутствуют	данные отсутствуют
54	486540.17	2199229.4	данные отсутствуют	данные отсутствуют
55	486531.86	2199232.42	данные отсутствуют	данные отсутствуют
56	486475.26	2199261.41	данные отсутствуют	данные отсутствуют
57	486470.92	2199262.62	данные отсутствуют	данные отсутствуют
58	486462.57	2199265.65	данные отсутствуют	данные отсутствуют
59	486458.23	2199268.21	данные отсутствуют	данные отсутствуют
60	486456.91	2199266.66	данные отсутствуют	данные отсутствуют
61	486461.72	2199263.84	данные отсутствуют	данные отсутствуют
62	486470.31	2199260.71	данные отсутствуют	данные отсутствуют
63	486474.52	2199259.54	данные отсутствуют	данные отсутствуют
64	486531.06	2199230.58	данные отсутствуют	данные отсутствуют
Государственный регистратор			ФГИС ЕГРН	
полное наименование должности			подпись	
			инициалы, фамилия	

М.П.

Выписка из Единого государственного реестра недвижимости об объекте недвижимости
Сведения о частях земельного участка

Земельный участок			
(вид объекта недвижимости)			
Лист №	Раздела 4.2	Всего листов раздела 4.2 :	Всего разделов: _____
		05.05.2022 № 99/2022/465457243	
Кадастровый номер:		50:12:0102404:120	

Номер точки	Координаты, м		Описание закрепления на местности	Средняя квадратическая погрешность определения координат характерных точек границы части земельного участка, м
	X	Y		
1	2	3	4	5
65	486539.67	2199227.45	данные отсутствуют	данные отсутствуют
66	486576.01	2199221.77	данные отсутствуют	данные отсутствуют
67	486577.63	2199217.74	данные отсутствуют	данные отсутствуют

Государственный регистратор		ФГИС ЕГРН
полное наименование должности	подпись	инициалы, фамилия

М.П.

Выписка из Единого государственного реестра недвижимости об объекте недвижимости
Сведения о частях земельного участка

Земельный участок				
<small>(вид объекта недвижимости)</small>				
Лист № ____	Раздела 4.2	Всего листов раздела 4.2 : ____	Всего разделов: ____	Всего листов выписки: ____
05.05.2022 № 99/2022/465457243				
Кадастровый номер:			50:12:0102404:120	
Сведения о характерных точках границы части (частей) земельного участка				
Учетный номер части: 5				
Система координат: МСК-73				
Зона №				
Номер точки	Координаты, м		Описание закрепления на местности	Средняя квадратическая погрешность определения координат характерных точек границы части земельного участка, м
	X	Y		
1	2	3	4	5
68	486539.47	2199363.64	данные отсутствуют	данные отсутствуют
68	486539.47	2199363.64	данные отсутствуют	данные отсутствуют
69	486534.72	2199358.03	данные отсутствуют	данные отсутствуют
70	486628.75	2199278.05	данные отсутствуют	данные отсутствуют
71	486633.85	2199284.02	данные отсутствуют	данные отсутствуют
72	486611.68	2199302.49	данные отсутствуют	данные отсутствуют
73	486602.4	2199314.26	данные отсутствуют	данные отсутствуют
74	486587.16	2199327.2	данные отсутствуют	данные отсутствуют
75	486574.06	2199334.47	данные отсутствуют	данные отсутствуют
76	486540.54	2199363.02	данные отсутствуют	данные отсутствуют
77	486470.77	2199282.8	данные отсутствуют	данные отсутствуют
77	486470.77	2199282.8	данные отсутствуют	данные отсутствуют
78	486466.26	2199277.51	данные отсутствуют	данные отсутствуют
79	486469.08	2199275.48	данные отсутствуют	данные отсутствуют
80	486477.69	2199271.92	данные отсутствуют	данные отсутствуют
81	486484.4	2199269.38	данные отсутствуют	данные отсутствуют
Государственный регистратор			ФГИС ЕГРН	
полное наименование должности			подпись	
			инициалы, фамилия	

М.П.

Выписка из Единого государственного реестра недвижимости об объекте недвижимости
Сведения о частях земельного участка

Земельный участок			
<small>(вид объекта недвижимости)</small>			
Лист №	Раздела 4.2	Всего листов раздела 4.2 :	Всего разделов: _____
		05.05.2022 № 99/2022/465457243	Всего листов выписки: _____
Кадастровый номер:		50:12:0102404:120	

Номер точки	Координаты, м		Описание закрепления на местности	Средняя квадратическая погрешность определения координат характерных точек границы части земельного участка, м
	X	Y		
1	2	3	4	5
82	486522.83	2199254.37	данные отсутствуют	данные отсутствуют
83	486587.31	2199229.27	данные отсутствуют	данные отсутствуют
84	486592.1	2199234.91	данные отсутствуют	данные отсутствуют
85	486504.57	2199268.98	данные отсутствуют	данные отсутствуют
86	486501.7	2199270.31	данные отсутствуют	данные отсутствуют
87	486482.82	2199277.5	данные отсутствуют	данные отсутствуют
88	486472.55	2199281.47	данные отсутствуют	данные отсутствуют
89	486630.67	2199519.69	данные отсутствуют	данные отсутствуют
89	486630.67	2199519.69	данные отсутствуют	данные отсутствуют
90	486628.88	2199512.98	данные отсутствуют	данные отсутствуют
91	486622.55	2199491.02	данные отсутствуют	данные отсутствуют
92	486613.9	2199480.8	данные отсутствуют	данные отсутствуют
93	486608.27	2199474.2	данные отсутствуют	данные отсутствуют
94	486609.48	2199473.18	данные отсутствуют	данные отсутствуют
95	486613.27	2199471.9	данные отсутствуют	данные отсутствуют
96	486617.5	2199471.34	данные отсутствуют	данные отсутствуют
97	486620.31	2199471.28	данные отсутствуют	данные отсутствуют
Государственный регистратор				ФГИС ЕГРН
полное наименование должности			подпись	инициалы, фамилия

М.П.

Выписка из Единого государственного реестра недвижимости об объекте недвижимости
Сведения о частях земельного участка

Земельный участок			
<small>(вид объекта недвижимости)</small>			
Лист №	Раздела 4.2	Всего листов раздела 4.2 :	Всего разделов: _____
		05.05.2022 № 99/2022/465457243	Всего листов выписки: _____
Кадастровый номер:		50:12:0102404:120	

Номер точки	Координаты, м		Описание закрепления на местности	Средняя квадратическая погрешность определения координат характерных точек границы части земельного участка, м
	X	Y		
1	2	3	4	5
98	486624.03	2199471.67	данные отсутствуют	данные отсутствуют
99	486627.32	2199472.65	данные отсутствуют	данные отсутствуют
100	486630.84	2199474.2	данные отсутствуют	данные отсутствуют
101	486635.01	2199479.2	данные отсутствуют	данные отсутствуют
102	486637.35	2199484.44	данные отсутствуют	данные отсутствуют
103	486640.95	2199495.63	данные отсутствуют	данные отсутствуют
104	486642.2	2199498.1	данные отсутствуют	данные отсутствуют
105	486644.13	2199500.45	данные отсутствуют	данные отсутствуют
106	486645.7	2199501.85	данные отсутствуют	данные отсутствуют
107	486648.43	2199503.56	данные отсутствуют	данные отсутствуют
108	486651.79	2199504.5	данные отсутствуют	данные отсутствуют
109	486654.6	2199504.7	данные отсутствуют	данные отсутствуют
110	486733.69	2199479.24	данные отсутствуют	данные отсутствуют
111	486736.87	2199477.86	данные отсутствуют	данные отсутствуют
112	486739.73	2199475.9	данные отсутствуют	данные отсутствуют
113	486778.77	2199442.03	данные отсутствуют	данные отсутствуют
114	486783.45	2199447.54	данные отсутствуют	данные отсутствуют
Государственный регистратор				ФГИС ЕГРН
полное наименование должности			подпись	инициалы, фамилия

М.П.

Выписка из Единого государственного реестра недвижимости об объекте недвижимости
Сведения о частях земельного участка

Земельный участок			
<small>(вид объекта недвижимости)</small>			
Лист №	Раздела 4.2	Всего листов раздела 4.2 :	Всего разделов: _____
		05.05.2022 № 99/2022/465457243	Всего листов выписки: _____
Кадастровый номер:		50:12:0102404:120	

Номер точки	Координаты, м		Описание закрепления на местности	Средняя квадратическая погрешность определения координат характерных точек границы части земельного участка, м
	X	Y		
1	2	3	4	5
115	486750.06	2199476.29	данные отсутствуют	данные отсутствуют
116	486721.39	2199501.07	данные отсутствуют	данные отсутствуют
117	486714.11	2199493.1	данные отсутствуют	данные отсутствуют

Государственный регистратор		ФГИС ЕГРН
полное наименование должности	подпись	инициалы, фамилия

М.П.

Выписка из Единого государственного реестра недвижимости об объекте недвижимости
Сведения о частях земельного участка

Земельный участок				
<small>(вид объекта недвижимости)</small>				
Лист № ____ Раздела 4.2		Всего листов раздела 4.2 : ____		Всего разделов: ____
05.05.2022 № 99/2022/465457243				
Кадастровый номер:			50:12:0102404:120	
Сведения о характерных точках границы части (частей) земельного участка				
Учетный номер части: 6				
Система координат: МСК-73				
Зона №				
Номер точки	Координаты, м		Описание закрепления на местности	Средняя квадратическая погрешность определения координат характерных точек границы части земельного участка, м
	X	Y		
1	2	3	4	5
90	486628.88	2199512.98	данные отсутствуют	данные отсутствуют
118	486674.88	2199518.7	данные отсутствуют	данные отсутствуют
118	486674.88	2199518.7	данные отсутствуют	данные отсутствуют
119	486640.73	2199509.89	данные отсутствуют	данные отсутствуют
120	486629.79	2199516.41	данные отсутствуют	данные отсутствуют
121	486624.01	2199496.02	данные отсутствуют	данные отсутствуют
122	486633.37	2199488.7	данные отсутствуют	данные отсутствуют
123	486642.72	2199500.27	данные отсутствуют	данные отсутствуют
124	486645.84	2199504.13	данные отсутствуют	данные отсутствуют
125	486673.13	2199510.9	данные отсутствуют	данные отсутствуют
126	486721.87	2199469.45	данные отсутствуют	данные отсутствуют
127	486734.72	2199484.07	данные отсутствуют	данные отсутствуют
128	486737.44	2199487.16	данные отсутствуют	данные отсутствуют
129	486732.47	2199491.46	данные отсутствуют	данные отсутствуют
130	486729.93	2199488.57	данные отсутствуют	данные отсутствуют
131	486721.52	2199479.03	данные отсутствуют	данные отсутствуют
Государственный регистратор			ФГИС ЕГРН	
полное наименование должности			подпись	
			инициалы, фамилия	

М.П.

Управление Федеральной службы государственной регистрации, кадастра и картографии по Московской области
полное наименование органа регистрации прав

Выписка из Единого государственного реестра недвижимости об основных характеристиках и зарегистрированных правах на объект недвижимости

Сведения об основных характеристиках объекта недвижимости

В Единый государственный реестр недвижимости внесены следующие сведения:

Раздел 1 Лист 1

Объект незавершенного строительства		
вид объекта недвижимости		
Лист № 1 раздела 1	Всего листов раздела 1: 1	Всего листов выписки: 3
10.03.2022г.		
Кадастровый номер: 50:12:0102404:111		

Номер кадастрового квартала:	50:12:0102404	
Дата присвоения кадастрового номера:	07.10.2016	
Ранее присвоенный государственный учетный номер:	данные отсутствуют	
Местоположение:	Российская Федерация, Московская область, Мытищинский район, городское поселение Мытищи, южнее д. Стонники	
Площадь, м2:	0	
Степень готовности объекта незавершенного строительства, %:	56	
Основная характеристика объекта незавершенного строительства и ее проектируемое значение:	тип	значение
	площадь	0
	площадь застройки	15920
Проектируемое назначение:	Пригородный центр исполнения заказов Юлмарт	
Кадастровая стоимость, руб.:	304974,78	
Кадастровые номера иных объектов недвижимости, в пределах которых расположен объект недвижимости:	50:12:0102404:106, 50:12:0102404:120	
Виды разрешенного использования:	данные отсутствуют	
Статус записи об объекте недвижимости:	Сведения об объекте недвижимости имеют статус "актуальные"	
Особые отметки:	Право (ограничение права, обременение объекта недвижимости) зарегистрировано на объект недвижимости с проектируемым назначением: Нежилое.	
Получатель выписки:	Морозов Игорь Геннадьевич (представитель правообладателя), Правообладатель: от имени Заявителя Закрытое акционерное общество "МОСКОВСКАЯ ПИВОВАРЕННАЯ КОМПАНИЯ", 5029104266	




полное наименование должности	подпись	инициалы, фамилия
		А. Кустов

Выписка из Единого государственного реестра недвижимости об основных характеристиках и зарегистрированных правах на объект недвижимости

Сведения о зарегистрированных правах

Объект незавершенного строительства	
вид объекта недвижимости	
Лист № 1 раздела 2	Всего листов раздела 2: 1
	Всего разделов: 3
	Всего листов выписки: 3
10.03.2022г.	
Кадастровый номер: 50:12:0102404:111	

1	Правообладатель (правообладатели):	1.1	Закрытое акционерное общество "МОСКОВСКАЯ ПИВОВАРЕННАЯ КОМПАНИЯ", ИНН: 5029104266, ОГРН: 1075029007855
2	Вид, номер, дата и время государственной регистрации права:	2.1	Собственность 50:12:0102404:111-50/215/2022-13 10.03.2022 09:51:49
3	Документы-основания	3.1	Договор купли-продажи имущества, № 19284-ОГПП/2, выдан 11.01.2022
4	Сведения об осуществлении государственной регистрации сделки, права, ограничения права без необходимого в силу закона согласия третьего лица, органа:	4.1	данные отсутствуют
5	Ограничение прав и обременение объекта недвижимости:		не зарегистрировано
6	Заявленные в судебном порядке права требования:		данные отсутствуют
7	Сведения о возражении в отношении зарегистрированного права:		данные отсутствуют
8	Сведения о наличии решения об изъятии объекта недвижимости для государственных и муниципальных нужд:		данные отсутствуют
9	Сведения о невозможности государственной регистрации без личного участия правообладателя или его законного представителя:		данные отсутствуют
10	Правопритязания и сведения о наличии поступивших, но не рассмотренных заявлений о проведении государственной регистрации права (перехода, прекращения права), ограничения права или обременения объекта недвижимости, сделки в отношении объекта недвижимости:		отсутствуют



С.А. Кустова

инициалы, фамилия

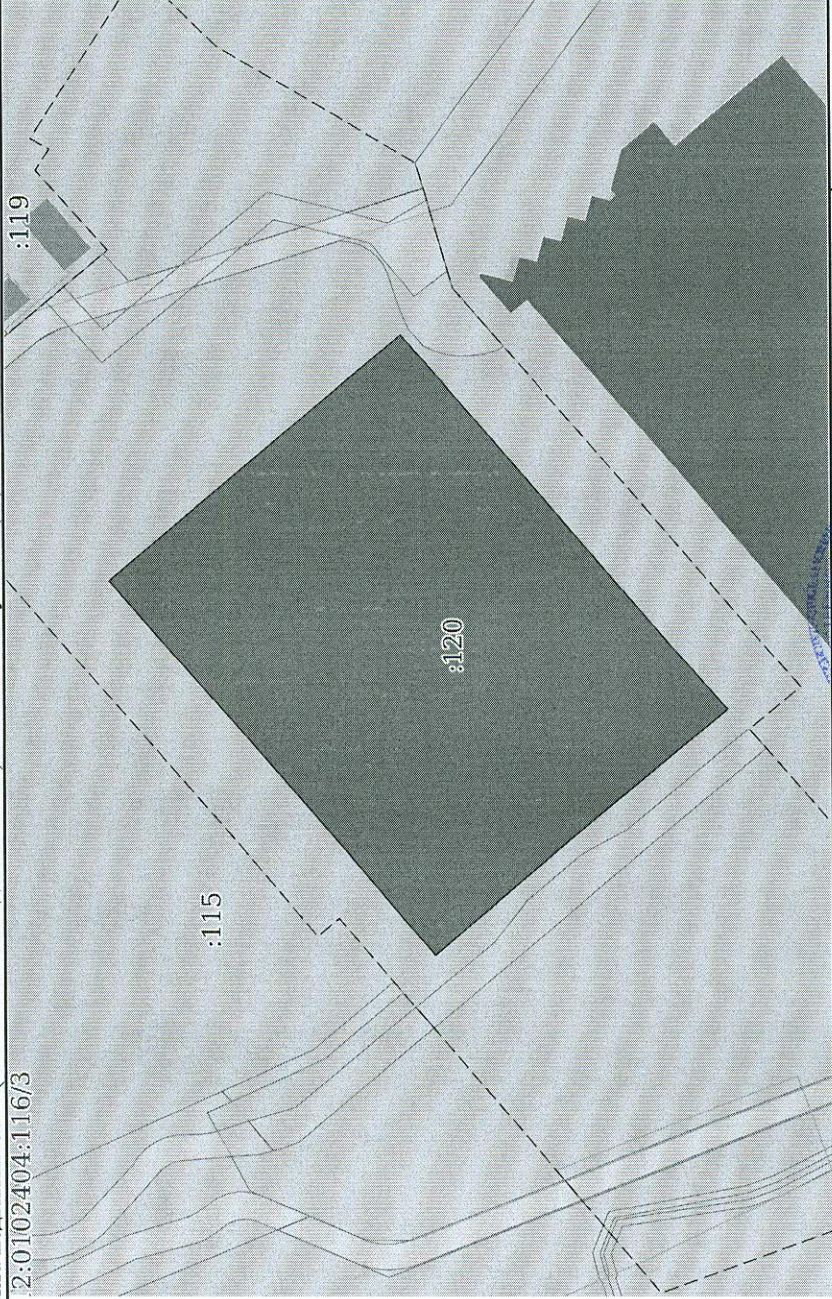
Подпись

М.П.

полное наименование должности

Выписка из Единого государственного реестра недвижимости об основных характеристиках и зарегистрированных правах на объект недвижимости

Описание местоположения объекта недвижимости

Объект незавершенного строительства			
вид объекта недвижимости			
Лист № 1 раздела 4	Всего листов раздела 4: 1	Всего разделов: 3	Всего листов выписки: 3
10.03.2022г.			
Кадастровый номер: 50:12:0102404:111			
Схема расположения объекта недвижимости (части объекта недвижимости) на земельном участке(ах) 2:0102404:116/3			
			
Масштаб 1:2000		Условные обозначения:	

С.А. Кустова

инициалы, фамилия



полное наименование должности

Градостроительный план земельного участка №

Р Ф - 5 0 - 3 - 4 7 - 0 - 0 0 - 2 0 2 3 - 0 4 5 2 3

Градостроительный план земельного участка подготовлен на основании

заявления Закрытого акционерного общества "Московская Пивоваренная Компания"

от 06 февраля 2023 г. № Р001-7859183286-68495596

(реквизиты заявления правообладателя земельного участка, иного лица в случае, предусмотренном частью 1.1 статьи 57.3 Градостроительного кодекса Российской Федерации, с указанием Ф.И.О. заявителя – физического лица, либо реквизиты заявления и наименование заявителя – юридического лица о выдаче градостроительного плана земельного участка)

Местонахождение земельного участка

Московская область

(субъект Российской Федерации)

городской округ Мытищи

(муниципальный район или городской округ)

(поселение)

Описание границ земельного участка (образуемого земельного участка):

Обозначение (номер) характерной точки	Перечень координат характерных точек в системе координат, используемой для ведения Единого государственного реестра недвижимости	
	X	Y
1	486783.49	2199447.54
2	486750.07	2199476.33
3	486720.21	2199502.18
4	486740.39	2199525.12
5	486736.48	2199531.30
6	486741.76	2199534.28
7	486710.99	2199582.92
8	486689.04	2199560.79
9	486632.91	2199527.21
10	486630.65	2199519.82
11	486628.84	2199513.05
12	486622.52	2199491.04
13	486524.82	2199376.12
14	486539.42	2199363.72
15	486470.61	2199282.77
16	486465.13	2199276.33
17	486444.94	2199252.57
18	486456.06	2199242.07
19	486565.19	2199203.10
20	486587.12	2199228.90
21	486591.92	2199234.55
22	486637.52	2199288.19
23	486640.11	2199291.24
24	486655.57	2199309.42
25	486661.68	2199304.24
26	486779.16	2199442.45

Кадастровый номер земельного участка (при наличии) или в случае, предусмотренном частью 1.1 статьи 57.3 Градостроительного кодекса Российской Федерации, условный номер образуемого земельного участка на основании утвержденных проекта межевания территории и (или) схемы расположения земельного участка или земельных участков на кадастровом плане территории

50:12:0102404:120

Площадь земельного участка

52 708 кв. м

Информация о расположенных в границах земельного участка объектах капитального строительства

***В границах земельного участка расположены объекты капитального строительства.
Количество объектов 1 единица***

Информация о границах зоны планируемого размещения объекта капитального строительства в соответствии с утвержденным проектом планировки территории (при наличии)

В соответствии с утвержденным проектом планировки территории

Координаты проектом планировки территории не установлены

Обозначение (номер) характерной точки	Перечень координат характерных точек в системе координат, используемой для ведения Единого государственного реестра недвижимости	
	X	Y
-	-	-

Реквизиты проекта планировки территории и (или) проекта межевания территории в случае, если земельный участок расположен в границах территории, в отношении которой утверждены проект планировки территории и (или) проект межевания территории

Проект планировки территории утвержден постановлением Правительства Московской области от 25.11.2015 г. № 1110/44 "Об утверждении проекта планировки территории для размещения многофункционального торгового комплекса и объектов сервиса у деревни Сгонники административно подчинённой городу Мытищи Московской области".

Проект планировки территории утвержден постановлением Правительства Московской области от 05.08.2021 г. № 649/25 "Об утверждении проекта планировки территории для строительства участка линии рельсового скоростного пассажирского транспорта Шереметьево – Долгопрудный – Мытищи в городском округе Мытищи Московской области".

(указывается в случае, если земельный участок расположен в границах территории, в отношении которой утверждены проект планировки территории и (или) проект межевания территории)

Градостроительный план подготовлен

Комитетом по архитектуре и градостроительству Московской области

(Ф.И.О., должность уполномоченного лица, наименование органа)

М.П.
(при наличии)

(подпись)

/ ***Демьянко М.Ю.*** /

(расшифровка подписи)

Дата выдачи

27.02.2023

(ДД.ММ.ГГГГ.)



**ДОКУМЕНТ ПОДПИСАН
ЭЛЕКТРОННОЙ ПОДПИСЬЮ**

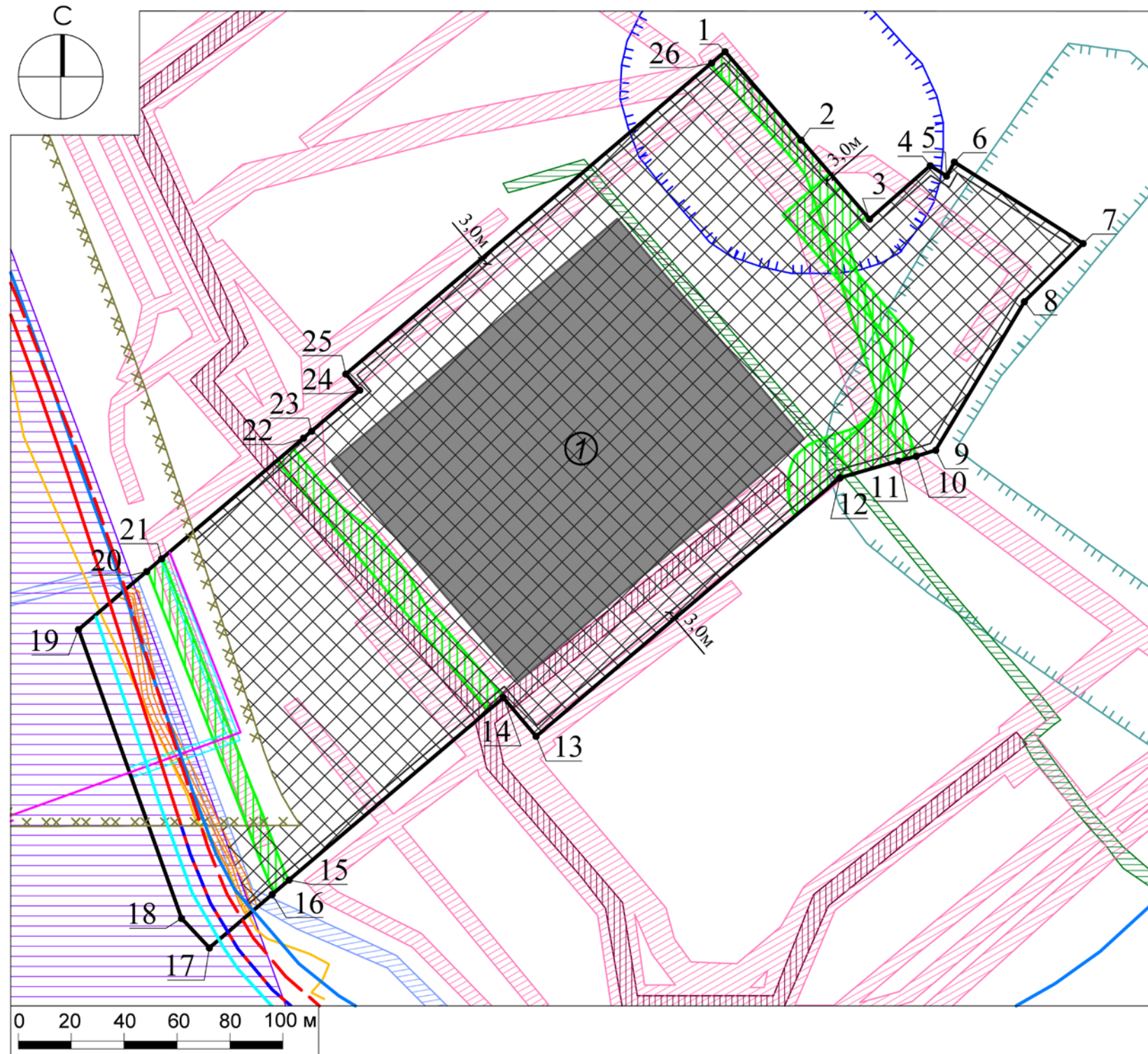
Сертификат:

0087BF68044312715104E0F9221A2DD46




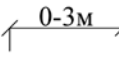




















Владелец: Демьянко Максим Юрьевич

Действителен с: 24.11.2022 по 17.11.2024


1. Чертеж градостроительного плана земельного участка



Условные обозначения

-  границы зон, в пределах которых разрешается строительство объектов капитального строительства, подлежат уточнению в соответствии с утвержденной документацией по планировке территории и с учетом требований нормативных правовых актов по установлению зон санитарной охраны источников питьевого водоснабжения¹
-  граница земельного участка
-  1 номер поворотной точки границ земельного участка
-  0-3м минимальные отступы от границ земельного участка, в пределах которых разрешается строительство объектов капитального строительства (согласно видам разрешенного использования)²
-  существующие здания, строения, сооружения
-  1 номер объекта капитального строительства
-  ограничения прав на земельный участок, предусмотренные статьей 56 Земельного кодекса Российской Федерации (постановление Правительства РФ от 24 февраля 2009 г. № 160)³
-  часть земельного участка (частный сервитут)³
-  охранная зона инженерных сетей (газопровод)³
-  газопровод⁴
-  электрокабель⁵
-  красные линии⁶
-  линии отступа от красных линий в целях определения места допустимого размещения зданий, строений, сооружений^{6*}
-  устанавливаемые красные линии^{7*}
-  линии градостроительного регулирования^{8*}
-  красные линии^{9*}
-  зона минимально допустимых расстояний от инженерных коммуникаций до фундаментов зданий, сооружений*
-  охранная зона линий связи*
-  охранная зона линий электропередачи*
-  охранная зона объектов распределительной сети газоснабжения*
-  граница санитарно-защитной зоны от границ жилой застройки (СНТ) до multifunctional commercial complex*
-  граница санитарно-защитной зоны очистных сооружений поверхностного стока*
-  зона планируемого размещения линейного объекта автомобильной дороги "Осташковское шоссе"*
-  граница зоны планируемого размещения ЛРТ "Мытищи - Королев - Ивanteevka - Щелково"*

ДОКУМЕНТ ПОДПИСАН
ЭЛЕКТРОННОЙ ПОДПИСЬЮ
Сертификат:
4025 716E 883E E5CF 391C 53F9 0420 46F8
Владелец: Константинова Галина Николаевна
Действителен с 30.01.2023 г. по 24.04.2024 г.


Должность	Ф.И.О.	Подпись	Дата	Московская область, г Мытищи, д Сгонники, Российская Федерация		
Зам. ген. дир.	Константинова Г.Н.			Градостроительный план земельного участка	Стадия	Лист
Нач. отд.	Шевченко М.В.					1
Зам. нач. отд.	Захаркина В.С.					4
				Чертеж градостроительного плана		

1. Чертеж градостроительного плана земельного участка

Градостроительный план земельного участка выдается в целях обеспечения информацией, необходимой для архитектурно-строительного проектирования, строительства, реконструкции объектов капитального строительства в границах земельного участка.

Площадь земельного участка 52 708 кв.м.

1. Чертеж градостроительного плана земельного участка разработан при отсутствии топографической съемки.
2. Чертеж градостроительного плана земельного участка разработан в феврале 2023 года ГБУ МО "Мособлгеотрест".
3. При проектировании объектов капитального строительства необходимо учитывать охранные зоны инженерных коммуникаций, в том числе подземных (при наличии). Вынос инженерных коммуникаций возможен по ТУ эксплуатирующих организаций. При наличии охранных зон ЛЭП и/или иных электрических сетей размещение зданий, строений, сооружений возможно при получении письменного решения о согласовании сетевых организаций.
4. Объекты капитального строительства разместить с учетом возможного негативного воздействия планируемого объекта на прилегающие территории, а также с учетом возможного негативного воздействия объектов, расположенных на прилегающих территориях, на планируемый объект.
5. Точка подключения (технологического присоединения) объектов капитального строительства к сетям тепло-, водоснабжения и водоотведения согласно информации о технических условиях эксплуатирующих организаций.
6. Подготовку проектной документации осуществлять в соответствии с требованиями законодательства на основании результатов инженерных изысканий.
7. Архитектурно-градостроительный облик объекта(ов) капитального строительства подлежит согласованию в случаях, установленных положением, утвержденным постановлением Правительства Московской области от 12.07.2022 г. № 726/25. Виды объектов капитального строительства, указанные в п. 7 положения, рассмотрению не подлежат.
8. Парковочные места предусмотреть в соответствии с утвержденным проектом планировки территории.
9. Оснащение объектов капитального строительства сооружениями связи общего пользования осуществляется с учетом требований, установленных распоряжением Министерства государственного управления, информационных технологий и связи Московской области от 21.06.2021 г. № 11-53/РВ "Об утверждении типовых технических условий на подключение многоквартирных домов к сетям связи общего пользования и системе технологического обеспечения региональной общественной безопасности и оперативного управления "Безопасный регион" на территории Московской области", постановлением Правительства Московской области от 27.03.2018 г. № 195/12 "Об утверждении Плана мероприятий по созданию, развитию и эксплуатации системы технологического обеспечения региональной общественной безопасности и оперативного управления "Безопасный регион" и внесении изменений в постановление Правительства Московской области от 27.01.2015 г. № 23/3 "О создании в Московской области системы технологического обеспечения региональной общественной безопасности и оперативного управления "Безопасный регион".
10. Проектирование выполняется в соответствии с законом Российской Федерации от 21.02.1992 г. № 2395-1 "О недрах".

Должность	Ф.И.О.	Подпись	Дата				
Зам. ген. дир.	Константинова Г.Н.			Московская область, г Мытищи, д Сгонники, Российская Федерация			
Нач. отд.	Шевченко М.В.						
Зам. нач. отд.	Захаркина В.С.			Градостроительный план земельного участка	Стадия	Лист	Листов
						2	4
				Чертеж градостроительного плана	 Основан в 1971		


11. Проектирование и проведение земляных, строительных, мелиоративных, хозяйственных работ, работ по использованию лесов (за исключением работ, указанных в пунктах 3, 4 и 7 части 1 статьи 25 Лесного кодекса Российской Федерации) должны проводиться в соответствии со статьей 30 Федерального закона от 25.06.2002 г. № 73-ФЗ "Об объектах культурного наследия (памятниках истории и культуры) народов Российской Федерации".

12. Проектирование и строительство выполняются в соответствии с требованиями Федерального закона от 24.06.1998 № 89-ФЗ "Об отходах производства и потребления", Федерального закона от 10.01.2002 № 7-ФЗ "Об охране окружающей среды", Приказа Федеральной службы по надзору в сфере природопользования от 22.05.2017 № 242 "Об утверждении Федерального классификационного каталога отходов", Постановления Правительства Российской Федерации от 16.02.2008 № 87 "О составе разделов проектной документации и требованиях к их содержанию".

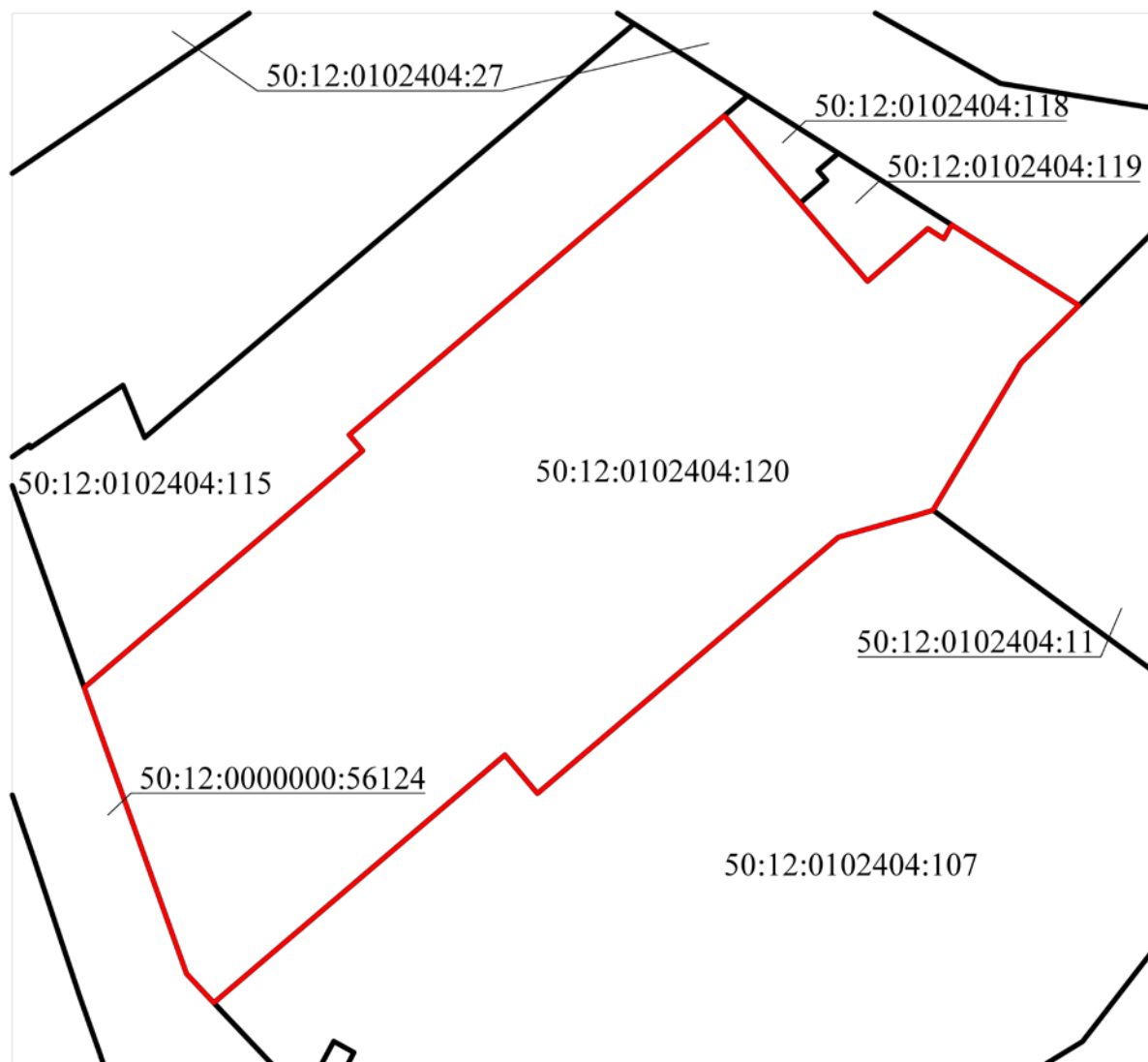
13. Проектирование и строительство выполняются в соответствии с требованиями Постановления Главного государственного санитарного врача РФ от 14.03.2002 г. № 10 "О введении в действие санитарных правил и норм "Зоны санитарной охраны источников водоснабжения и водопроводов питьевого назначения. СанПиН 2.1.4.1110-02"; СП 2.1.4.2625-10 "Зоны санитарной охраны источников питьевого водоснабжения г. Москвы" (утв. постановлением Главного государственного санитарного врача РФ от 30.04.2010 г. № 45).

14. Проектирование выполняется в соответствии со ст. 11 Правил землепользования и застройки территории.

Выведено в М 1:2000.


Должность	Ф.И.О.	Подпись	Дата				
Зам. ген. дир.	Константинова Г.Н.			Московская область, г Мытищи, д Сгонники, Российская Федерация			
Нач. отд.	Шевченко М.В.						
Зам. нач. отд.	Захаркина В.С.			Градостроительный план земельного участка	Стадия	Лист	Листов
						3	4
				Чертеж градостроительного плана	 <small>Основан в 1971</small>		

**Схема расположения земельного участка
в окружении смежно расположенных земельных участков
(Ситуационный план)**



Условные обозначения

- граница рассматриваемого участка
- границы смежных участков

Должность	Ф.И.О.	Подпись	Дата				
Зам. ген. дир.	Константинова Г.Н.			Московская область, г Мытищи, д Сгонники, Российская Федерация			
Нач. отд.	Шевченко М.В.						
Зам. нач. отд.	Захаркина В.С.			Градостроительный план земельного участка	Стадия	Лист	Листов
						4	4
				Ситуационный план	 <small>Основан в 1971 году</small>		

2. Информация о градостроительном регламенте либо требованиях к назначению, параметрам и размещению объекта капитального строительства на земельном участке, на который действие градостроительного регламента не распространяется или для которого градостроительный регламент не устанавливается

Земельный участок расположен в территориальной зоне: О-1 – многофункциональная общественно-деловая зона. Многофункциональная общественно-деловая зона О-1 установлена для обеспечения условий размещения объектов капитального строительства в целях извлечения прибыли на основании торговой, банковской и иной предпринимательской деятельности, а также общественного использования объектов капитального строительства.

Градостроительный регламент территориальной зоны должен применяться с учетом требований СП 2.1.4.2625-10 "Зоны санитарной охраны источников питьевого водоснабжения г. Москвы» (утв. постановлением Главного государственного санитарного врача РФ от 30.04.2010 № 45),. Решением Исполкома московского городского и областного советов народных депутатов от 17.04 1980 г. № 500-1143 "Об утверждении проекта установления красных линий границ зон санитарной охраны источников водоснабжения г. Москвы в границах ЛПЗП", картой ЗОУИТ в части ЗСО.

Градостроительные регламенты применяются в части, не противоречащей утвержденным режимам зон охраны объектов культурного наследия.

На часть земельного участка действие градостроительного регламента не распространяется.

2.1. Реквизиты акта органа государственной власти субъекта Российской Федерации, органа местного самоуправления, содержащего градостроительный регламент либо реквизиты акта федерального органа государственной власти, органа государственной власти субъекта Российской Федерации, органа местного самоуправления, иной организации, определяющего, в соответствии с федеральными законами, порядок использования земельного участка, на который действие градостроительного регламента не распространяется или для которого градостроительный регламент не устанавливается

Правила землепользования и застройки территории (части территории) городского округа Мытищи Московской области утверждены постановлением Администрации городского округа Мытищи от 18.03.2021 г. №857 "Об утверждении правил землепользования и застройки территории (части территории) городского округа Мытищи Московской области" (в редакции постановления Администрации городского округа Мытищи Московской области от 01.02.2023 г. №363);

Проект планировки территории утвержден постановлением Правительства Московской области от 25.11.2015 г. № 1110/44 "Об утверждении проекта планировки территории для размещения многофункционального торгового комплекса и объектов сервиса у деревни Сгонники административно подчинённой городу Мытищи Московской области";

Проект планировки территории утвержден постановлением Правительства Московской области от 05.08.2021 г. № 649/25 "Об утверждении проекта планировки территории для строительства участка линии рельсового скоростного пассажирского транспорта Шереметьево – Долгопрудный – Мытищи в городском округе Мытищи Московской области";

Документация по планировке территории утверждена постановлением Администрации городского поселения Мытищи Мытищинского муниципального района Московской области от 23.07.2013 г. № 1216 "Об утверждении документации по планировке территории площадью 0,75 га (в составе: проекта планировки и градостроительного плана земельного участка), расположенной по адресу: Московская область, Мытищинский район, городское поселение Мытищи, г. Мытищи, Волковское ш., вл. 39, для размещения производственной базы по обработке металлических изделий

(заказчик- ЗАО "ВестСтрой");

Разбивочный чертеж-акт линий градостроительного регулирования "Корректировка и установление красных линий проездов 446, 217 Осташиковского и Волковского шоссе на территории Мытищинского района Московской области" утвержден Первым заместителем начальника Главархитектуры Московской области от 03.02.2003 г. №11.

2.2. Информация о видах разрешенного использования земельного участка

основные виды разрешенного использования земельного участка:

- коммунальное обслуживание 3.1;
- предоставление коммунальных услуг 3.1.1;
- административные здания организаций, обеспечивающих предоставление коммунальных услуг 3.1.2;
- дома социального обслуживания 3.2.1;
- оказание социальной помощи населению 3.2.2;
- оказание услуг связи 3.2.3;
- общежития 3.2.4;
- бытовое обслуживание 3.3;
- амбулаторно-поликлиническое обслуживание 3.4.1;
- стационарное медицинское обслуживание 3.4.2;
- дошкольное, начальное и среднее общее образование 3.5.1;
- среднее и высшее профессиональное образование 3.5.2;
- объекты культурно-досуговой деятельности 3.6.1;
- общественное управление 3.8;
- государственное управление 3.8.1;
- представительская деятельность 3.8.2;
- обеспечение научной деятельности 3.9;
- обеспечение деятельности в области гидрометеорологии и смежных с ней областях 3.9.1;
- проведение научных исследований 3.9.2;
- проведение научных испытаний 3.9.3;
- амбулаторное ветеринарное обслуживание 3.10.1;
- приюты для животных 3.10.2;
- деловое управление 4.1;
- объекты торговли (торговые центры, торгово-развлекательные центры (комплексы) 4.2;
- рынки 4.3;
- магазины 4.4;
- банковская и страховая деятельность 4.5;
- общественное питание 4.6;
- гостиничное обслуживание 4.7;
- развлекательные мероприятия 4.8.1;
- служебные гаражи 4.9;
- объекты дорожного сервиса 4.9.1;
- обеспечение дорожного отдыха 4.9.1.2;
- автомобильные мойки 4.9.1.3;
- ремонт автомобилей 4.9.1.4;
- стоянка транспортных средств 4.9.2;
- выставочно-ярмарочная деятельность 4.10;
- спорт 5.1;
- обеспечение спортивно-зрелищных мероприятий 5.1.1;
- площадки для занятий спортом 5.1.3;
- оборудованные площадки для занятий спортом 5.1.4;

- *водный спорт 5.1.5;*
- *спортивные базы 5.1.7;*
- *связь 6.8;*
- *обслуживание перевозок пассажиров 7.2.2;*
- *стоянки транспорта общего пользования 7.2.3;*
- *трубопроводный транспорт 7.5;*
- *обеспечение внутреннего правопорядка 8.3;*
- *историко-культурная деятельность 9.3;*
- *гидротехнические сооружения 11.3;*
- *земельные участки (территории) общего пользования 12.0;*
- *улично-дорожная сеть 12.0.1;*
- *благоустройство территории 12.0.2;*

условно разрешенные виды использования земельного участка:

- *проведение азартных игр 4.8.2;*
- *заправка транспортных средств 4.9.1.1;*
- *авиационный спорт 5.1.6;*
- *легкая промышленность 6.3;*
- *фарфоро-фаянсовая промышленность 6.3.2;*
- *электронная промышленность 6.3.3;*
- *ювелирная промышленность 6.3.4;*
- *пищевая промышленность 6.4;*
- *строительная промышленность 6.6;*
- *склад 6.9;*
- *научно-производственная деятельность 6.12;*

вспомогательные виды разрешенного использования земельного участка:

- *предоставление коммунальных услуг 3.1.1;*
- *связь 6.8;*
- *обеспечение внутреннего правопорядка 8.3.*

2.3. Предельные (минимальные и (или) максимальные) размеры земельного участка и предельные параметры разрешенного строительства, реконструкции объекта капитального строительства, установленные градостроительным регламентом для территориальной зоны, в которой расположен земельный участок:

Предельные (минимальные и (или) максимальные) размеры земельных участков, в том числе их площадь			Минимальные отступы от границ земельного участка в целях определения мест допустимого размещения зданий, строений, сооружений, за пределами которых запрещено строительство зданий, строений, сооружений	Предельное количество этажей и (или) предельная высота зданий, строений, сооружений	Максимальный процент застройки в границах земельного участка, определяемый как отношение суммарной площади земельного участка, которая может быть застроена, ко всей площади земельного участка	Требования к архитектурным решениям объектов капитального строительства, расположенным в границах территории исторического поселения федерального или регионального значения	Иные показатели
1	2	3	4	5	6	7	8
Длина, м	Ширина, м	Площадь, м ² или га					
-	-	-	-	5(-) ¹⁰	-	-	-

Основные виды разрешенного использования

№ п/п	Наименование ВРИ	Код (числовое обозначение ВРИ)	Предельные размеры земельных участков (кв. м)		Максимальный процент застройки, в том числе в зависимости от количества наземных этажей	Минимальные отступы от границ земельного участка (м)*
			min	max		
1.	<i>Коммунальное обслуживание</i>	3.1	<i>Не подлежат установлению</i>			3
2.	<i>Предоставление коммунальных услуг</i>	3.1.1	<i>Не подлежат установлению</i>			3
3.	<i>Административные здания организаций, обеспечивающих предоставление коммунальных услуг</i>	3.1.2	<i>Не подлежат установлению</i>			3
4.	<i>Дома социального обслуживания</i>	3.2.1	<i>Не подлежат установлению</i>			3
5.	<i>Оказание социальной помощи населению</i>	3.2.2	<i>Не подлежат установлению</i>			3
6.	<i>Оказание услуг связи</i>	3.2.3	<i>Не подлежат установлению</i>			3
7.	<i>Общесития</i>	3.2.4	<i>Не подлежат установлению</i>		60%	3
8.	<i>Бытовое обслуживание</i>	3.3	<i>Не подлежат установлению</i>			3

9.	Амбулаторно-поликлиническое обслуживание	3.4.1	Не подлежат установлению		3
10.	Стационарное медицинское обслуживание	3.4.2	Не подлежат установлению		3
11.	Дошкольное, начальное и среднее общее образование	3.5.1	Не подлежат установлению		3
12.	Среднее и высшее профессиональное образование	3.5.2	Не подлежат установлению		3
13.	Объекты культурно-досуговой деятельности	3.6.1	Не подлежат установлению		3
14.	Общественное управление	3.8	Не подлежат установлению		3
15.	Государственное управление	3.8.1	Не подлежат установлению		3
16.	Представительская деятельность	3.8.2	Не подлежат установлению		3
17.	Обеспечение научной деятельности	3.9	Не подлежат установлению		3
18.	Обеспечение деятельности в области гидрометеорологии и смежных с ней областях	3.9.1	Не подлежат установлению		3
19.	Проведение научных исследований	3.9.2	Не подлежат установлению		3
20.	Проведение научных испытаний	3.9.3	Не подлежат установлению		3
21.	Амбулаторное ветеринарное обслуживание	3.10.1	Не подлежат установлению		3
22.	Приюты для животных	3.10.2	Не подлежат установлению		3
23.	Деловое управление	4.1	Не подлежат установлению		3
24.	Объекты торговли (торговые центры, торгово-развлекательные центры (комплексы))	4.2	Не подлежат установлению		3
25.	Рынки	4.3	Не подлежат установлению		3
26.	Магазины	4.4	200	Не подлежат установлению 60%	3
27.	Банковская и страховая деятельность	4.5	Не подлежат установлению		3
28.	Общественное питание	4.6	Не подлежат установлению		3
29.	Гостиничное обслуживание	4.7	Не подлежат установлению 60%		3
30.	Развлекательные мероприятия	4.8.1	Не подлежат установлению		3
31.	Служебные гаражи	4.9	Не подлежат установлению		3
32.	Объекты дорожного сервиса	4.9.1	Не подлежат установлению		3
33.	Обеспечение дорожного отдыха	4.9.1.2	Не подлежат установлению		3
34.	Автомобильные мойки	4.9.1.3	Не подлежат установлению		3

35.	<i>Ремонт автомобилей</i>	<i>4.9.1.4</i>	<i>Не подлежат установлению</i>	<i>3</i>
36.	<i>Стоянка транспортных средств</i>	<i>4.9.2</i>	<i>Не подлежат установлению</i>	<i>3</i>
37.	<i>Выставочно-ярмарочная деятельность</i>	<i>4.10</i>	<i>Не подлежат установлению</i>	<i>3</i>
38.	<i>Спорт</i>	<i>5.1</i>	<i>Не подлежат установлению</i>	<i>3</i>
39.	<i>Обеспечение спортивно-зрелищных мероприятий</i>	<i>5.1.1</i>	<i>Не подлежат установлению</i>	<i>3</i>
40.	<i>Площадки для занятий спортом</i>	<i>5.1.3</i>	<i>Не подлежат установлению</i>	<i>3</i>
41.	<i>Оборудованные площадки для занятий спортом</i>	<i>5.1.4</i>	<i>Не подлежат установлению</i>	<i>3</i>
42.	<i>Водный спорт</i>	<i>5.1.5</i>	<i>Не подлежат установлению</i>	<i>3</i>
43.	<i>Спортивные базы</i>	<i>5.1.7</i>	<i>Не подлежат установлению</i>	<i>3</i>
44.	<i>Связь</i>	<i>6.8</i>	<i>Не подлежат установлению</i>	
45.	<i>Обслуживание перевозок пассажиров</i>	<i>7.2.2</i>	<i>Не подлежат установлению</i>	<i>3</i>
46.	<i>Стоянки транспорта общего пользования</i>	<i>7.2.3</i>	<i>Не подлежат установлению</i>	<i>3</i>
47.	<i>Трубопроводный транспорт</i>	<i>7.5</i>	<i>Не распространяется</i>	
48.	<i>Обеспечение внутреннего правопорядка</i>	<i>8.3</i>	<i>Не подлежат установлению</i>	
49.	<i>Историко-культурная деятельность</i>	<i>9.3</i>	<i>Не распространяется</i>	
50.	<i>Гидротехнические сооружения</i>	<i>11.3</i>	<i>Не подлежат установлению</i>	
51.	<i>Земельные участки (территории) общего пользования</i>	<i>12.0</i>	<i>Не распространяется</i>	
52.	<i>Улично-дорожная сеть</i>	<i>12.0.1</i>	<i>Не подлежат установлению</i>	
53.	<i>Благоустройство территории</i>	<i>12.0.2</i>	<i>Не подлежат установлению</i>	

Условно разрешенные виды использования

№ п/п	Наименование ВРИ	Код (числовое обозначение ВРИ)	Предельные размеры земельных участков (кв. м)		Максимальный процент застройки, в том числе в зависимости от количества наземных этажей	Минимальные отступы от границ земельного участка (м)*
			min	max		
1.	<i>Проведение азартных игр</i>	<i>4.8.2</i>	<i>Не подлежат установлению</i>			<i>3</i>
2.	<i>Заправка транспортных средств</i>	<i>4.9.1.1</i>	<i>Не подлежат установлению</i>			<i>3</i>
3.	<i>Авиационный спорт</i>	<i>5.1.6</i>	<i>Не подлежат установлению</i>			<i>3</i>

4.	Легкая промышленность	6.3	Не подлежат установлению	3
5.	Фарфоро-фаянсовая промышленность	6.3.2	Не подлежат установлению	3
6.	Электронная промышленность	6.3.3	Не подлежат установлению	3
7.	Ювелирная промышленность	6.3.4	Не подлежат установлению	3
8.	Пищевая промышленность	6.4	Не подлежат установлению	3
9.	Строительная промышленность	6.6	Не подлежат установлению	3
10.	Склад	6.9	Не подлежат установлению	3
11.	Научно-производственная деятельность	6.12	Не подлежат установлению	3

* - для объектов капитального строительства, общая площадь которых составляет более 1500 квадратных метров, минимальные отступы от границ земельного участка не подлежат установлению, а определяются в соответствии с требованиями СП 4.13130 и иными нормативными документами за исключением видов разрешенного использования "магазины" (4.4), "общежития" (3.2.4), "гостиничное обслуживание" (4.7). Для видов разрешенного использования 4.4 (Магазины) отступы от многоквартирных домов 50 м, если иное не подтверждено требованиями технических регламентов.

Предельная максимальная этажность определяется с учетом требований п. 9 ст. 11 настоящих Правил.

Показатели по параметрам застройки зоны О-1: территории объектов обслуживания населения; требования и параметры по временному хранению индивидуальных транспортных средств, размещению гаражей и открытых автостоянок, требования и параметры к доле озелененной территории земельных участков, регламентируются и устанавливаются нормативами градостроительного проектирования.

2.4. Требования к назначению, параметрам и размещению объекта капитального строительства на земельном участке, на который действие градостроительного регламента не распространяется или для которого градостроительный регламент не устанавливается (за исключением случая, предусмотренного пунктом 7.1 части 3 статьи 57.3 Градостроительного кодекса Российской Федерации):

Причины отнесения земельного участка к виду земельного участка, на который действие градостроительного регламента не распространяется или для которого градостроительный регламент не устанавливается	Реквизиты акта, регулирующего использование земельного участка	Требования к использованию земельного участка	Требования к параметрам объекта капитального строительства			Требования к размещению объектов капитального строительства	
			Предельное количество этажей и (или) предельная высота зданий, строений, сооружений	Максимальный процент застройки в границах земельного участка, определяемый как отношение суммарной площади земельного участка, которая может быть застроена, ко всей площади земельного участка	Иные требования к параметрам объекта капитального строительства	Минимальные отступы от границ земельного участка в целях определения мест допустимого размещения зданий, строений, сооружений, за пределами которых запрещено строительство зданий, строений, сооружений	Иные требования к размещению объектов капитального строительства
1	2	3	4	5	6	7	8
<i>Территории общего пользования</i>	<i>Проект планировки территории, утвержденный постановлением Правительства Московской области от 25.11.2015 г. № 1110/44</i>	-	-	-	-	-	-
<i>Земельные участки, предназначенные для размещения линейных объектов</i>	<i>Проект планировки территории, утвержденные постановлением Правительства Московской области от 05.08.2021 г. № 649/25</i>	-	-	-	-	-	-
<i>Территории общего пользования</i>	<i>Документация по планировке территории, утвержденная</i>	-	-	-	-	-	-

	<p><i>постановлением Администрации городского поселения Мытищи Муниципального района Московской области от 23.07.2013 г. № 1216</i></p>						
<p><i>Территории общего пользования</i></p>	<p><i>Разбивочный чертеж- акт линий градостроительного регулирувания "Корректировка и установление красных линий проездов 446, 217 Осташковского и Волковского шоссе на территории Муниципального района Московской области", утвержденный Первым заместителем начальника Главархитектуры Московской области от 03.02.2003 г. №11</i></p>	-	-	-	-	-	-

2.5. Предельные параметры разрешенного строительства, реконструкции объекта капитального строительства, установленные положением об особо охраняемых природных территориях, в случае выдачи градостроительного плана земельного участка в отношении земельного участка, расположенного в границах особо охраняемой природной территории:

Причины отнесения земельного участка к виду земельного участка для которого градостроительный регламент не устанавливается	Реквизиты Положения об особо охраняемой природной территории	Реквизиты утвержденной документации по планировке территории	Зонирование особо охраняемой природной территории (нет)							
			Функциональная зона	Виды разрешенного использования земельного участка		Требования к параметрам объекта капитального строительства			Требования к размещению объектов капитального строительства	
				Основные виды разрешенного использования	Вспомогательные виды разрешенного использования	Предельное количество этажей и (или) предельная высота зданий, строений, сооружений	Максимальный процент застройки в границах земельного участка, определяемый как отношение суммарной площади земельного участка, которая может быть застроена, ко всей площади земельного участка	Иные требования к параметрам объекта капитального строительства	Минимальные отступы от границ земельного участка в целях определения мест допустимого размещения зданий, строений, сооружений, за пределами которых запрещено строительство зданий, строений, сооружений	Иные требования к размещению объектов капитального строительства
1	2	3	4	5	6	7	8	9	10	11
-	-	-	-	-	-	-	-	-	-	-
1	2	3	4	5	6	7	8	9	10	11

3. Информация о расположенных в границах земельного участка объектах капитального строительства и объектах культурного наследия

3.1. Объекты капитального строительства

Объект незавершенного строительства

Площадь – 0 кв. м.

Площадь застройки – 15920 кв. м.

№ 1
(согласно чертежу(ам)
градостроительного плана)

(назначение объекта капитального строительства, этажность,
высотность, общая площадь, площадь застройки)

инвентаризационный или кадастровый номер 50:12:0102404:111

3.2. Объекты, включенные в единый государственный реестр объектов культурного наследия (памятников истории и культуры) народов Российской Федерации

№ Информация отсутствует
(согласно чертежу(ам)
градостроительного плана)

Информация отсутствует
(назначение объекта культурного наследия, общая площадь,
площадь застройки)

Информация отсутствует

(наименование органа государственной власти, принявшего решение о включении выявленного объекта культурного наследия в реестр, реквизиты этого решения)

регистрационный номер в реестре Информация отсутствует от Информация отсутствует
(дата)

4. Информация о расчетных показателях минимально допустимого уровня обеспеченности территории объектами коммунальной, транспортной, социальной инфраструктур и расчетных показателях максимально допустимого уровня территориальной доступности указанных объектов для населения в случае, если земельный участок расположен в границах территории, в отношении которой предусматривается осуществление деятельности по комплексному развитию территории:

Информация о расчетных показателях минимально допустимого уровня обеспеченности территории								
Объекты коммунальной инфраструктуры			Объекты транспортной инфраструктуры			Объекты социальной инфраструктуры		
Наименование вида объекта	Единица измерения	Расчетный показатель	Наименование вида объекта	Единица измерения	Расчетный показатель	Наименование вида объекта	Единица измерения	Расчетный показатель
1	2	3	4	5	6	7	8	9
-	-	-	-	-	-	-	-	-
Информация о расчетных показателях максимально допустимого уровня территориальной доступности								
Наименование вида объекта	Единица измерения	Расчетный показатель	Наименование вида объекта	Единица измерения	Расчетный показатель	Наименование вида объекта	Единица измерения	Расчетный показатель
1	2	3	4	5	6	7	8	9
-	-	-	-	-	-	-	-	-

5. Информация об ограничениях использования земельного участка, в том числе, если земельный участок полностью или частично расположен в границах зон с особыми условиями использования территорий

Строительство, реконструкция объектов капитального строительства допускается при наличии согласования с Федеральной службой охраны Российской Федерации.¹¹

Расположение земельного участка в зоне санитарной охраны источников питьевого водоснабжения подлежит уточнению с учетом нормативных правовых актов по установлению зон санитарной охраны источников питьевого водоснабжения. Ограничения использования земельного участка в границах зон санитарной охраны источников питьевого водоснабжения определены нормативными правовыми актами по установлению зон санитарной охраны источников питьевого водоснабжения.¹

Земельный участок частично расположен в границах ограничений прав на земельный участок, предусмотренных статьей 56 Земельного кодекса Российской Федерации, площадью 265 кв. м. Содержание ограничения (обременения): постановление Правительства РФ от 24 февраля 2009 г. № 160 "О порядке установления охранных зон объектов электросетевого хозяйства и особых условий использования земельных участков, расположенных в границах таких зон" п.10, 11.³

Земельный участок частично расположен в границах ограничений прав на земельный участок, предусмотренных статьей 56 Земельного кодекса Российской Федерации, площадью 266 кв. м. Содержание ограничения (обременения): постановление Правительства РФ от 24 февраля 2009 г. № 160 "О порядке установления охранных зон объектов электросетевого хозяйства и особых условий использования земельных участков, расположенных в границах таких зон" п.10, 11.³

На части земельного участка установлен частный сервитут (ООО "БизБокс", для обеспечения проезда транспорта и техники, прохода пешеходов), площадью 4065 кв.м.³

На части земельного участка установлен частный сервитут (ООО "БизБокс", для обеспечения прокладки инженерных сетей: газоснабжения, водоотведения, телефонизации, кабельных линий электроснабжения, пожаротушения и т.д., организации доступа для эксплуатации проложенных сетей и коммуникаций), площадью 1127 кв.м.³

Земельный участок частично расположен в границах охранной зоны инженерной сети газопровод (объекта "Газопровод высокого давления Р ≤ 1,2 Мпа", кадастровый номер 50:12:0000000:59519), площадью 457 кв. м.³

Земельный участок частично расположен в границах охранной зоны линий связи.^{6}*

Земельный участок частично расположен в границах охранной зоны линий электропередачи.^{6}*

Земельный участок частично расположен в границах зоны минимально допустимых расстояний от инженерных коммуникаций до фундаментов зданий, сооружений.^{6} Земельный участок частично расположен в границах охранная зона объектов распределительной сети газоснабжения.^{6*} Согласовать размещение объектов капитального строительства в соответствии с действующим законодательством.¹²*

Земельный участок частично расположен в границах санитарно-защитной зоны от границ жилой застройки (СНТ) до многофункционального торгового комплекса.^{13}*

Земельный участок частично расположен в границах санитарно-защитной зоны очистных сооружений поверхностного стока.^{13}*

Земельный участок полностью расположен в приаэродромной территории аэродрома Москва (Шереметьево) - подзона 3, сектор 3.1.¹⁴ В секторе 3.1 запрещается размещение объектов, предельная абсолютная высота которых определяется в соответствии с ФАП-262 и равна 342 м.¹⁴

Земельный участок расположен в границах полос воздушных подходов аэродрома Москва (Шереметьево).¹⁵ Использование земельных участков в целях строительства, реконструкции объектов капитального строительства осуществляется при наличии

санитарно-эпидемиологического заключения федерального органа исполнительной власти, осуществляющего федеральный государственный санитарно-эпидемиологический надзор, в соответствии с требованиями действующего законодательства.¹⁶

Земельный участок полностью расположен в пределах приаэродромной территории аэродрома Чкаловский.* Согласовать размещение объектов капитального строительства в соответствии с действующим законодательством.¹⁶

Земельный участок полностью расположен в границах третьего пояса ЗСО источника питьевого и хозяйственно-бытового водоснабжения касимовского водоносного комплекса, эксплуатируемого скважинами № 1/ГБК - 46248408 и № 2/ГБК - 46248409.^{17*}

Земельный участок полностью расположен в границах третьего пояса ЗСО источника питьевого и хозяйственно-бытового водоснабжения касимовского водоносного горизонта, эксплуатируемого скважинами № 1 и № 2.^{18*}

Земельный участок частично расположен в зоне планируемой реконструкции обычной автомобильной дороги регионального значения "Осташковское шоссе".^{19*}

Земельный участок частично расположен в границах зоны планируемого размещения линий рельсового скоростного пассажирского транспорта "Мытищи – Королев – Ивантеевка – Щёлково".^{19*}

6. Информация о границах зон с особыми условиями использования территорий, если земельный участок полностью или частично расположен в границах таких зон:

Наименование зоны с особыми условиями использования территории с указанием объекта, в отношении которого установлена такая зона	Перечень координат характерных точек в системе координат, используемой для ведения Единого государственного реестра недвижимости		
	Обозначение (номер) характерной точки	X	Y
1	2	3	4
Ограничения прав на земельный участок, предусмотренные статьей 56 Земельного кодекса Российской Федерации. Содержание ограничения (обременения): постановление Правительства РФ от 24 февраля 2009 г. № 160 "О порядке установления охранных зон объектов электросетевого хозяйства и особых условий использования земельных участков, расположенных в границах таких зон" п.10, 11	-	486581.28	2199222.03
		486579.82	2199220.31
		486578.28	2199224.14
		486540.99	2199231.21
		486532.43	2199234.32
		486475.23	2199262.49
		486471.53	2199264.50
		486463.16	2199267.55
		486459.02	2199269.14
		486460.39	2199270.75
		486463.86	2199269.42
		486472.36	2199266.33
		486476.15	2199264.26
		486533.22	2199236.16
		486541.52	2199233.14
486579.19	2199226.00		
486579.64	2199225.79		
486579.93	2199225.39		
Ограничения прав на земельный участок, предусмотренные статьей 56 Земельного кодекса Российской Федерации. Содержание ограничения (обременения): постановление Правительства РФ от 24 февраля 2009 г. № 160 "О порядке установления охранных зон объектов электросетевого	-	486579.10	2199219.46
		486577.63	2199217.74
		486576.01	2199221.77
		486539.67	2199227.45
		486531.06	2199230.58
		486474.52	2199259.54
		486470.31	2199260.71
		486461.72	2199263.84
		486456.91	2199266.66
		486458.23	2199268.21

<p><i>хозяйства и особых условий использования земельных участков, расположенных в границах таких зон" п.10, 11</i></p>		<p>486462.57 486470.92 486475.26 486531.86 486540.17 486576.72 486577.36 486577.73</p>	<p>2199265.65 2199262.62 2199261.41 2199232.42 2199229.40 2199223.68 2199223.43 2199222.85</p>
<p><i>Частный сервитут (ООО "БигБокс", для обеспечения проезда транспорта и техники, прохода пешеходов)</i></p>	<p>-</p>	<p>486630.67 486714.11 486721.39 486750.06 486783.45 486778.77 486739.73 486736.87 486733.69 486654.60 486651.79 486648.43 486645.70 486644.13 486642.20 486640.95 486637.35 486635.01 486630.84 486627.32 486624.03 486620.31 486617.50 486613.27 486609.48 486608.27 486613.90 486622.55 486628.88 486539.47 486540.54 486574.06 486587.16 486602.40 486611.68 486633.85 486628.75 486534.72 486539.47 486470.77 486472.55 486482.82 486501.70 486504.57 486592.10 486587.31 486522.83 486484.40 486477.69 486469.08 486466.26</p>	<p>2199519.69 2199493.10 2199501.07 2199476.29 2199447.54 2199442.03 2199475.90 2199477.86 2199479.24 2199504.70 2199504.50 2199503.56 2199501.85 2199500.45 2199498.10 2199495.63 2199484.44 2199479.20 2199474.20 2199472.65 2199471.67 2199471.28 2199471.34 2199471.90 2199473.18 2199474.20 2199480.80 2199491.02 2199512.98 2199363.64 2199363.02 2199334.47 2199327.20 2199314.26 2199302.49 2199284.02 2199278.05 2199358.03 2199363.64 2199282.80 2199281.47 2199277.50 2199270.31 2199268.98 2199234.91 2199229.27 2199254.37 2199269.38 2199271.92 2199275.48 2199277.51</p>
<p><i>Частный сервитут (ООО "БигБокс", для обеспечения прокладки инженерных сетей: газоснабжения, водоотведения,</i></p>	<p>-</p>	<p>486674.88 486640.73 486629.79 486628.88</p>	<p>2199518.70 2199509.89 2199516.41 2199512.98</p>

<i>телефонизации, кабельных линий электроснабжения, пожаротушения и т.д., организации доступа для эксплуатации проложенных сетей и коммуникаций)</i>		486624.01 486633.37 486642.72 486645.84 486673.13 486721.87 486734.72 486737.44 486732.47 486729.93 486721.52	2199496.02 2199488.70 2199500.27 2199504.13 2199510.90 2199469.45 2199484.07 2199487.16 2199491.46 2199488.57 2199479.03
<i>Охранная зона инженерной сети газопровод (объекта "Газопровод высокого давления Р ≤ 1,2 Мпа", кадастровый номер 50:12:0000000:59519)</i>	-	486509.20 486512.97 486525.82 486591.55 486591.92 486592.87 486593.61 486523.38	2199223.09 2199221.75 2199258.89 2199234.12 2199234.55 2199235.66 2199237.62 2199264.09
<i>Зона минимально допустимых расстояний от инженерных коммуникаций до фундаментов зданий, сооружений</i>	-	-	-
<i>Охранная зона линий связи</i>	-	-	-
<i>Охранная зона линий электропередачи</i>	-	-	-
<i>Охранная зона объектов распределительной сети газоснабжения</i>	-	-	-
<i>Санитарно-защитная зона от границ жилой застройки (СНТ) до многофункционального торгового комплекса</i>	-	-	-
<i>Санитарно-защитная зона очистных сооружений поверхностного стока</i>	-	-	-
<i>Приаэродромная территория аэродрома Москва (Шереметьево) - подзона 3, сектор 3.1</i>	-	-	-
<i>Полосы воздушных подходов аэродрома Москва (Шереметьево)</i>	-	-	-
<i>Приаэродромная территория аэродрома Чкаловский</i>	-	-	-
<i>Третий пояс ЗСО источника питьевого и хозяйственно-бытового водоснабжения касимовского водоносного комплекса, эксплуатируемого скважинами № 1/ГВК - 46248408 и № 2/ГВК - 46248409</i>	-	-	-
<i>Третий пояс ЗСО источника питьевого и хозяйственно-бытового водоснабжения касимовского водоносного горизонта, эксплуатируемого</i>	-	-	-

<i>скважинами № 1 и № 2</i>			
<i>Зона планируемой реконструкции обычной автомобильной дороги регионального значения "Осташковское шоссе"</i>	-	-	-
<i>Зона планируемого размещения линий рельсового скоростного пассажирского транспорта "Мытищи – Королев – Ивантеевка – Щёлково"</i>	-	-	-

7. Информация о границах публичных сервитутов

Информация отсутствует

Обозначение (номер) характерной точки	Перечень координат характерных точек в системе координат, используемой для ведения Единого государственного реестра недвижимости	
	X	Y
-	-	-

8. Номер и (или) наименование элемента планировочной структуры, в границах которого расположен земельный участок

Приказ Министерства строительства и жилищно-коммунального хозяйства Российской Федерации от 25 апреля 2017 г. № 738/пр "Об утверждении видов элементов планировочной структуры". Городской округ Мытищи, 50:12:0102404

9. Информация о возможности подключения (технологического присоединения) объектов капитального строительства к сетям инженерно-технического обеспечения (за исключением сетей электроснабжения), определяемая с учетом программ комплексного развития систем коммунальной инфраструктуры поселения, муниципального округа, городского округа (при их наличии), в состав которой входят сведения о максимальной нагрузке в возможных точках подключения (технологического присоединения) к таким сетям, а также сведения об организации, представившей данную информацию

Информацию о технических условиях см. приложение

10. Реквизиты нормативных правовых актов субъекта Российской Федерации, муниципальных правовых актов, устанавливающих требования к благоустройству территории

Закон Московской области от 30.12.2014 г. № 191/2014-ОЗ "О регулировании дополнительных вопросов в сфере благоустройства в Московской области"

11. Информация о красных линиях:

В соответствии с проектом планировки территории, утвержденным постановлением Правительства Московской области от 25.11.2015 г. № 1110/44

Обозначение (номер) характерной точки	Перечень координат характерных точек в системе координат, используемой для ведения Единого государственного реестра недвижимости	
	X	Y
-	486689.531 486657.009 486624.285 486591.369 486480.536 486461.847 486444.566 486429.112 486415.857	2199175.449 2199187.450 2199198.890 2199209.765 2199245.329 2199252.973 2199263.419 2199276.415 2199291.647

**В соответствии с проектом
планировки территории,
утвержденным постановлением
Правительства Московской области
от 05.08.2021 г. № 649/25**

Обозначение (номер) характерной точки	Перечень координат характерных точек в системе координат, используемой для ведения Единого государственного реестра недвижимости	
	X	Y
-	-	-

**В соответствии с документацией по
планировке территории,
утвержденной постановлением
Администрации городского поселения
Мытищи Мытищинского
муниципального района Московской
области от 23.07.2013 г. № 1216**

Обозначение (номер) характерной точки	Перечень координат характерных точек в системе координат, используемой для ведения Единого государственного реестра недвижимости	
	X	Y
-	-	-

**В соответствии с разбивочным
чертежом-актом линий
градостроительного регулирования,
утвержденным Первым заместителем
начальника Главархитектуры
Московской области
от 03.02.2003 г. № 11**

Обозначение (номер) характерной точки	Перечень координат характерных точек в системе координат, используемой для ведения Единого государственного реестра недвижимости	
	X	Y
-	-	-

¹ - Постановление Главного государственного санитарного врача РФ от 14.03.2002 г. № 10 "О введении в действие санитарных правил и норм "Зоны санитарной охраны источников водоснабжения и водопроводов питьевого назначения. СанПиН 2.1.4.1110-02"; СП 2.1.4.2625-10 "Зоны санитарной охраны источников питьевого водоснабжения г. Москвы" (утв. постановлением Главного государственного санитарного врача РФ от 30.04.2010 г. № 45).

² - Правила землепользования и застройки территории (части территории) городского округа Мытищи Московской области, утвержденные постановлением Администрации городского округа Мытищи от 18.03.2021 г. №857 "Об утверждении правил землепользования и застройки территории (части территории) городского округа Мытищи

Московской области" (в редакции постановления Администрации городского округа Мытищи Московской области от 01.02.2023 г. №363).

³ - Выписка из Единого государственного реестра недвижимости об объекте недвижимости от 06.02.2023 г. № КУВИ-001/2023-28624837.

⁴ - Выписка из Единого государственного реестра недвижимости об объекте недвижимости от 08.02.2023 г. № КУВИ-001/2023-30047295.

⁵ - Выписка из Единого государственного реестра недвижимости об объекте недвижимости от 08.02.2023 г. № КУВИ-001/2023-30047255.

⁶ - Проект планировки территории, утвержденный постановлением Правительства Московской области от 25.11.2015 г. № 1110/44 "Об утверждении проекта планировки территории для размещения многофункционального торгового комплекса и объектов сервиса у деревни Сгонники административно подчинённой городу Мытищи Московской области".

⁷ - Проект планировки территории, утвержденный постановлением Правительства Московской области от 05.08.2021 г. № 649/25 "Об утверждении проекта планировки территории для строительства участка линии рельсового скоростного пассажирского транспорта Шереметьево – Долгопрудный – Мытищи в городском округе Мытищи Московской области".

⁸ - Документация по планировке территории, утвержденная постановлением Администрации городского поселения Мытищи Мытищинского муниципального района Московской области от 23.07.2013 г. № 1216 "Об утверждении документации по планировке территории площадью 0,75 га (в составе: проекта планировки и градостроительного плана земельного участка), расположенной по адресу: Московская область, Мытищинский район, городское поселение Мытищи, г. Мытищи, Волковское ш., вл. 39, для размещения производственной базы по обработке металлических изделий (заказчик- ЗАО "ВестСтрой)".

⁹ - Разбивочный чертеж-акт линий градостроительного регулирования "Корректировка и установление красных линий проездов 446, 217 Осташиковского и Волковского шоссе на территории Мытищинского района Московской области", утвержденный Первым заместителем начальника Главархитектуры Московской области от 03.02.2003 г. №11.

¹⁰ - Предельное количество этажей включает все надземные этажи.

¹¹ - Федеральный закон от 27.05.1996 № 57-ФЗ "О государственной охране"; Указ Президента РФ от 07.08.2004 № 1013 "Вопросы Федеральной службы охраны Российской Федерации".

¹² - Федеральный закон от 31.03.1999 г. № 69-ФЗ "О газоснабжении в Российской Федерации"; Федеральный закон от 03.08.2018 г. № 342-ФЗ "О внесении изменений в Градостроительный кодекс Российской Федерации и отдельные законодательные акты Российской Федерации"; "Правила охраны магистральных трубопроводов" (утв. Минтопэнерго РФ 29.04.1992 г., постановлением Госгортехнадзора РФ от 22.04.1992 г. № 9) (вместе с "Положением о взаимоотношениях предприятий, коммуникации которых проходят в одном техническом коридоре или пересекаются"); Постановление Правительства Российской Федерации от 20.11.2000 г. № 878 "Об утверждении правил охраны газораспределительных сетей"; Постановление Правительства РФ от 08.09.2017 г. № 1083 "Об утверждении Правил охраны магистральных газопроводов и о внесении изменений в Положение о представлении в федеральный орган исполнительной власти (его территориальные органы), уполномоченный Правительством Российской Федерации на осуществление государственного кадастрового учета, государственной регистрации прав, ведение Единого государственного реестра недвижимости и предоставление сведений, содержащихся в Едином государственном реестре недвижимости, федеральными органами исполнительной власти, органами государственной власти субъектов Российской Федерации и органами местного самоуправления дополнительных сведений, воспроизводимых на публичных кадастровых картах".

¹³ - Проект планировки территории, утвержденный постановлением Правительства Московской области от 25.11.2015 г. № 1110/44 "Об утверждении проекта планировки территории для размещения многофункционального торгового комплекса и объектов сервиса у деревни Сгонники административно подчинённой городу Мытищи Московской области"; Постановление Правительства Российской Федерации от 03.03.2018 г. № 222 "Об утверждении правил установления санитарно-защитных зон и использования земельных участков, расположенных в границах санитарно-защитных зон"; СанПиН 2.2.1/2.1.1.1200-03 "Санитарно-защитные зоны и санитарная классификация предприятий, сооружений и иных объектов", утвержденные постановлением Главного государственного санитарного врача Российской Федерации от 25.09.2007 г. № 74.

¹⁴ - Приказ Федерального агентства воздушного транспорта (Росавиация) Министерства транспорта Российской Федерации от 17.04.2020 г. № 395-П "Об установлении приаэродромной территории аэродрома Москва (Шереметьево)".

¹⁵ - Приказ Министерства транспорта Российской Федерации от 16.04.2019 г. № 298-П "Об утверждении карт (схем), на которых отображены границы полос воздушных подходов аэродромов гражданской авиации".

¹⁶ - Федеральный закон Российской Федерации от 01.07.2017 г. № 135-ФЗ "О внесении изменений в отдельные законодательные акты Российской Федерации в части совершенствования порядка установления и использования приаэродромной территории и санитарно-защитной зоны".

¹⁷ - Распоряжение Министерства экологии и природопользования Московской области от 24.01.2022 № 48-РМ "Об установлении зоны санитарной охраны источника питьевого и хозяйственно-бытового водоснабжения"; Постановление Главного государственного санитарного врача Российской Федерации от 14.03.2002 г. № 10 "О введении в действие санитарных правил и норм "Зоны санитарной охраны источников водоснабжения и водопроводов питьевого назначения. СанПиН 2.1.4.1110-02"; На основании сведений государственной информационной системы обеспечения градостроительной деятельности Московской области (ИСОГД Московской области).

¹⁸ - Распоряжение Министерства экологии и природопользования Московской области от 01.03.2022 № 202-РМ "Об установлении зоны санитарной охраны источника питьевого и хозяйственно-бытового водоснабжения"; Постановление Главного государственного санитарного врача Российской Федерации от 14.03.2002 г. № 10 "О введении в действие санитарных правил и норм "Зоны санитарной охраны источников водоснабжения и водопроводов питьевого назначения. СанПиН 2.1.4.1110-02"; На основании сведений государственной информационной системы обеспечения градостроительной деятельности Московской области (ИСОГД Московской области).

¹⁹ - Схема территориального планирования транспортного обслуживания Московской области, утвержденная постановлением Правительства Московской области от 25.03.2016 г. № 230/8.

* - Приведено в информационных целях, подлежит учету при проектировании.

Приложения

141002, Московская область, г. Мытищи,
ул. Белобородова, дом № 6

Сведения о технических условиях 2751 от 07.02.2023

на газоснабжение объекта капитального строительства (Объект незавершенного строительства (по документам)), располагаемого на земельном участке с кадастровыми номерами 50:12:0102404:115, 50:12:0102404:116, 50:12:0102404:120 по адресу: Московская область, г. Мытищи, д. Сгонники.

1. Предельная свободная мощность существующих сетей.

Ориентировочным источником газоснабжения указанного земельного участка может являться газопровод от ГРС «КРП-17». Предельная свободная мощность в точке подключения составляет 7 куб.м/час.

2. Максимальная нагрузка: 7 куб.м/час.

3. Срок подключения объекта капитального строительства к сетям инженерно-технического обеспечения:

В соответствии с пунктом 53 Правил подключения (технологического присоединения) объектов капитального строительства к сетям газораспределения, утвержденных постановлением Правительства Российской Федерации от 13.09.2021 № 1547, срок подключения составляет:

- а) 135 дней - для заявителей первой категории;
- в) 1,5 года - для заявителей второй категории, если иные сроки (но не более 3 лет) не предусмотрены инвестиционной программой или соглашением сторон;
- г) 2 года - для заявителей, плата за технологическое присоединение которых устанавливается по индивидуальному проекту, а также для заявителей третьей категории, если иные сроки (но не более 4 лет) не предусмотрены инвестиционной программой или соглашением сторон.

4. Размер платы за подключение (технологическое присоединение):

Определяется в соответствии с Распоряжением Комитета по ценам и тарифам Московской области от 19.12.2022 №250-Р, от 19.12.2022 № 254-Р.

5. Срок действия данных сведений.

В течение 6 месяцев.

Заместитель директора филиала
АО «Мособлгаз» «Север»



(подпись)

Никитин И.В.

Сведения о технических условиях № 5596 ТУ от 2023-02-06
на электроснабжение земельного участка с кадастровым номером
50:12:0102404:120

расположенном : Российская Федерация, Московская обл., Мытищи г.о.д. Сгонники

I. Предельная свободная мощность существующих сетей.

Вблизи участка расположена ПС-Эра, принадлежащая ПАО «МОЭСК». Максимальная мощность, разрешенная для технологического присоединения, по информации, размещенной на официальном интернет сайте владельца указанного питающего центра составляет 12,81 МВА.

II. Максимальная нагрузка: 12,81 МВА.

III. Срок осуществления мероприятий по технологическому присоединению:

В соответствии с подпунктом б) пункта 16 Правил технологического присоединения энергопринимающих устройств потребителей электрической энергии, объектов по производству электрической энергии, а также объектов электросетевого хозяйства, принадлежащих сетевым организациям и иным лицам, к электрическим сетям», утвержденных Постановлением Правительства Российской Федерации от 27.12.2004 № 861, срок присоединения составляет:

а. В случаях осуществления технологического присоединения к электрическим сетям классом напряжения до 20 кВ включительно, при этом расстояние от существующих электрических сетей необходимого класса напряжения до границ участка, на котором расположены присоединяемые энергопринимающие устройства, составляет не более 300 метров в городах и поселках городского типа и не более 500 метров в сельской местности и от сетевой организации не требуется выполнение работ по строительству (реконструкции) объектов электросетевого хозяйства, включенных (подлежащих включению) в инвестиционные программы сетевых организаций (в том числе смежных сетевых организаций), и (или) объектов по производству электрической энергии, за исключением работ по строительству объектов электросетевого хозяйства от существующих объектов электросетевого хозяйства до присоединяемых энергопринимающих устройств и (или) объектов электроэнергетики:

30 рабочих дней - для заявителей

- Юридических лиц или индивидуальных предпринимателей в целях технологического присоединения по второй или третьей категории надежности энергопринимающих устройств, максимальная мощность которых составляет до 150 кВт включительно (с учетом ранее присоединенных в данной точке присоединения энергопринимающих устройств);

- Физических лиц в целях технологического присоединения энергопринимающих устройств, максимальная мощность которых составляет до 15 кВт включительно (с учетом ранее присоединенных в данной точке присоединения энергопринимающих устройств), которые используются для бытовых и иных нужд, не связанных с осуществлением предпринимательской деятельности, и электроснабжение которых предусматривается по одному источнику,

при одновременном соблюдении следующих условий:

- технологическое присоединение энергопринимающих устройств заявителя осуществляется к электрическим сетям классом напряжения 0,4 кВ и ниже;

- расстояние от существующих электрических сетей необходимого класса напряжения до границ участка, на котором расположены присоединяемые энергопринимающие устройства, составляет не более 15 метров;

отсутствует необходимость урегулирования отношений с лицами, являющимися собственниками или иными законными владельцами земельных участков.

<https://yadi.sk/d/BBZSfNCd3Y2UMA>



Акционерное общество «Мытищинская теплосеть»

МЫТИЩИНСКАЯ ТЕПЛОСЕТЬ

АО «Мытищинская теплосеть», Россия, 141002, Московская обл., г. Мытищи, ул. Колпакова, дом 20, офис 17;
тел: (495)583-07-00, факс: (495)583-87-21, e-mail: mailmt@m-teploset.ru, www.m-teploset.ru;
ОКПО 03215072, ОГРН 1025003513017, ИНН/КПП 5029004624/502901001

СВЕДЕНИЯ О ТЕХНИЧЕСКИХ УСЛОВИЯХ

На подключения (технологического присоединения)
объекта капитального строительства к сетям инженерно-технического обеспечения

РЕКВИЗИТЫ ТУ	
Вид ресурса	Теплоснабжение
Номер ТУ	8535
Дата выдачи ТУ	09.02.2023г.
Срок действия ТУ	-
ЗАЯВИТЕЛЬ	
Наименование (Ф.И.О)	ЗАО «Московская Пивоваренная Компания»
ИНН	5029104266
РЕСУРСОСНАБЖАЮЩАЯ ОРГАНИЗАЦИЯ	
Наименование РСО	АО «Мытищинская теплосеть»
ИНН	5029004624
Адрес РСО	М.О. г. Мытищи, ул. Колпакова, дом 20, офис 17
ИНФОРМАЦИЯ ОБ ОБЪЕКТЕ	
Кадастровый квартал	50:12:0102404:120
Адрес земельного участка	Российская Федерация, Московская область, г.о. Мытищи, д. Сгонники
Функциональное назначение объекта	торговая и закупочная деятельность
ТЕХНИЧЕСКИЕ ПАРАМЕТРЫ В ТОЧКЕ ПОДКЛЮЧЕНИЯ	
Возможная точка подключения	-
Максимальная нагрузка в возможной точке подключения, Гкал/ч	-
Полный напор в подающем трубопроводе, м вод.ст.	-
Полный напор в обратном трубопроводе, м вод.ст.	-
Расчетный температурный график на отопление и вентиляцию, °С	-
Прочие условия подключения	Строительство теплового источника. Подключение по независимой схеме с установкой ИТП. Спроектировать и построить тепловые сети к объекту заявителя. Подключение должно осуществляться на основании Постановления Правительства РФ №2115 от 30.11.2021г.

Примечание: Данные сведения о технических условиях не являются основанием для утверждения проектов планировки, прохождения государственной экспертизы, получения разрешения на строительство, заключения договора присоединения и резервирования мощности

Зам. главного инженера

_____/С.А. Сергиеня/

141009, Московская область, г. Мытищи,
ул. Водопроводная станция, Вл. 4В, стр. 1
тел.: 8 (495)-001-20-13
Email: info@mvdk.ru
Сайт: vodokanalmytishi.ru



Акционерное Общество
«Водоканал-Мытищи»

Предприятие основано 28 октября 1804 г.

ИНФОРМАЦИЯ О ВОЗМОЖНОСТИ ПОДКЛЮЧЕНИЯ

(технологического присоединения) объектов капитального строительства к сетям инженерно-технического обеспечения

РЕСУРСОСНАБЖАЮЩАЯ ОРГАНИЗАЦИЯ	
Тип сети	Холодное водоснабжение
Номер ТУ	ТУ-ЮЛ-46-23
Дата выдачи ТУ	07-02-2023
Наименование РСО	АО «Водоканал-Мытищи»
ИНН РСО	5029088173
Адрес РСО	141009, МО, г. Мытищи, ул. Водопроводная станция владение 4В стр
ИНФОРМАЦИЯ О ЗАЯВКЕ	
Наименование	ЗАО Московская Пивоваренная Компания
ИНН	
Дата заявки	06-02-2023
Номер заявки	324754/856161, 324759/856168, 324664/856173
Номер заявления	P001-7859183286-68496962, P001-7859183286-68496200, P001-7859183286-68495596
ИНФОРМАЦИЯ ОБ ОБЪЕКТЕ	
Кадастровый номер земельного участка	50:12:0102404:115, 50:12:0102404:116, 50:12:0102404:120
Местонахождение земельного участка	Российская Федерация, Московская обл., Мытищи г.о. д. Сгонники
Назначение объекта	Этажность - 3, Ориентировочная общая площадь 23342, предполагаемое назначение - торговая и закупочная деятельность
ИНФОРМАЦИЯ ПО ПОДКЛЮЧЕНИЮ ОБЪЕКТА	
Сведения о наличии или об отсутствии технической возможности подключения	Существует
Сведения о максимальной нагрузке в возможных точках подключения (технологического присоединения)	ВЗУ "Бородино" после реконструкции (см.схему) (При определении максимальной нагрузки АО "Водоканал-Мытищи" оставляет за собой право изменить условия подключения)
Срок, в течение которого правообладатель земельного участка может обратиться к исполнителю в целях заключения договора о подключении, предусматривающего предоставление ему подключаемой мощности (нагрузки) в пределах максимальной мощности (нагрузки) в возможных точках присоединения*	07-05-2023

* Срок не может составлять менее 3 месяцев со дня представления исполнителем информации о возможности подключения (технологического присоединения) объектов капитального строительства к централизованным системам горячего водоснабжения, холодного водоснабжения и (или) водоотведения.

Прочие условия:

- Подключение к централизованным системам горячего водоснабжения, холодного водоснабжения и (или) водоотведения осуществляется в следующем порядке:
 - направление исполнителю запроса о выдаче технических условий (при необходимости) и выдача таким лицам технических условий в случаях и в порядке, которые установлены Правилами;
 - направление заявителем исполнителю заявления о подключении;
 - выполнение сторонами договора о подключении мероприятий по подключению, предусмотренных условиями договора о подключении;
 - заключение договора о подключении;
 - выполнение мероприятий по подключению, предусмотренных договором о подключении;
 - подписание заявителем и исполнителем акта о подключении
- В случае осуществления самовольного подключения (тех. присоединения) к сетям тепло-, водоснабжения и водоотведения заявитель может быть привлечен к ответственности в соответствии со статьями 7.19 и 7.20 КоАП РФ.
- Информацию о плате за подключение можно уточнить на сайте <https://krc.mosreg.ru/> в разделе: Документы/Нормотворчество/Распоряжения.

Главный инженер-заместитель генерального директора

А.Ф. Агеев

141009, Московская область, г. Мытищи,
ул. Водопроводная станция, Вл. 4В, стр. 1
тел.: 8 (495)-001-20-13
Email: info@mvdk.ru
Сайт: vodokanalmytishi.ru



Акционерное Общество
«Водоканал-Мытищи»

Предприятие основано 28 октября 1804 г.

ИНФОРМАЦИЯ О ВОЗМОЖНОСТИ ПОДКЛЮЧЕНИЯ

(технологического присоединения) объектов капитального строительства к сетям инженерно-технического обеспечения

РЕСУРСОСНАБЖАЮЩАЯ ОРГАНИЗАЦИЯ	
Тип сети	Водоотведение
Номер ТУ	ТУ-ЮЛ-46-23
Дата выдачи ТУ	07-02-2023
Наименование РСО	АО «Водоканал-Мытищи»
ИНН РСО	5029088173
Адрес РСО	141009, МО, г. Мытищи, ул. Водопроводная станция владение 4В стр.1
ИНФОРМАЦИЯ О ЗАЯВКЕ	
Наименование	ЗАО Московская Пивоваренная Компания
ИНН	
Дата заявки	06-02-2023
Номер заявки	324754/856162, 324759/856169, 324664/856174
Номер заявления	P001-7859183286-68496962, P001-7859183286-68496200, P001-7859183286-68495596
ИНФОРМАЦИЯ ОБ ОБЪЕКТЕ	
Кадастровый номер земельного участка	50:12:0102404:115, 50:12:0102404:116, 50:12:0102404:120
Местонахождение земельного участка	Российская Федерация, Московская обл., Мытищи г.о. д. Сгонники
Назначение объекта	Этажность - 3, Ориентировочная общая площадь 23342, предполагаемое назначение - торговая и закупочная деятельность
ИНФОРМАЦИЯ ПО ПОДКЛЮЧЕНИЮ ОБЪЕКТА	
Сведения о наличии или об отсутствии технической возможности подключения	Существует
Сведения о максимальной нагрузке в возможных точках подключения (технологического присоединения)	КНС "Бородино" после реконструкции (см.схему) (При определении максимальной нагрузки АО "Водоканал-Мытищи" оставляет за собой право изменить условия подключения.)
Срок, в течение которого правообладатель земельного участка может обратиться к исполнителю в целях заключения договора о подключении, предусматривающего предоставление ему подключаемой мощности (нагрузки) в пределах максимальной мощности (нагрузки) в возможных точках присоединения*	07-05-2023

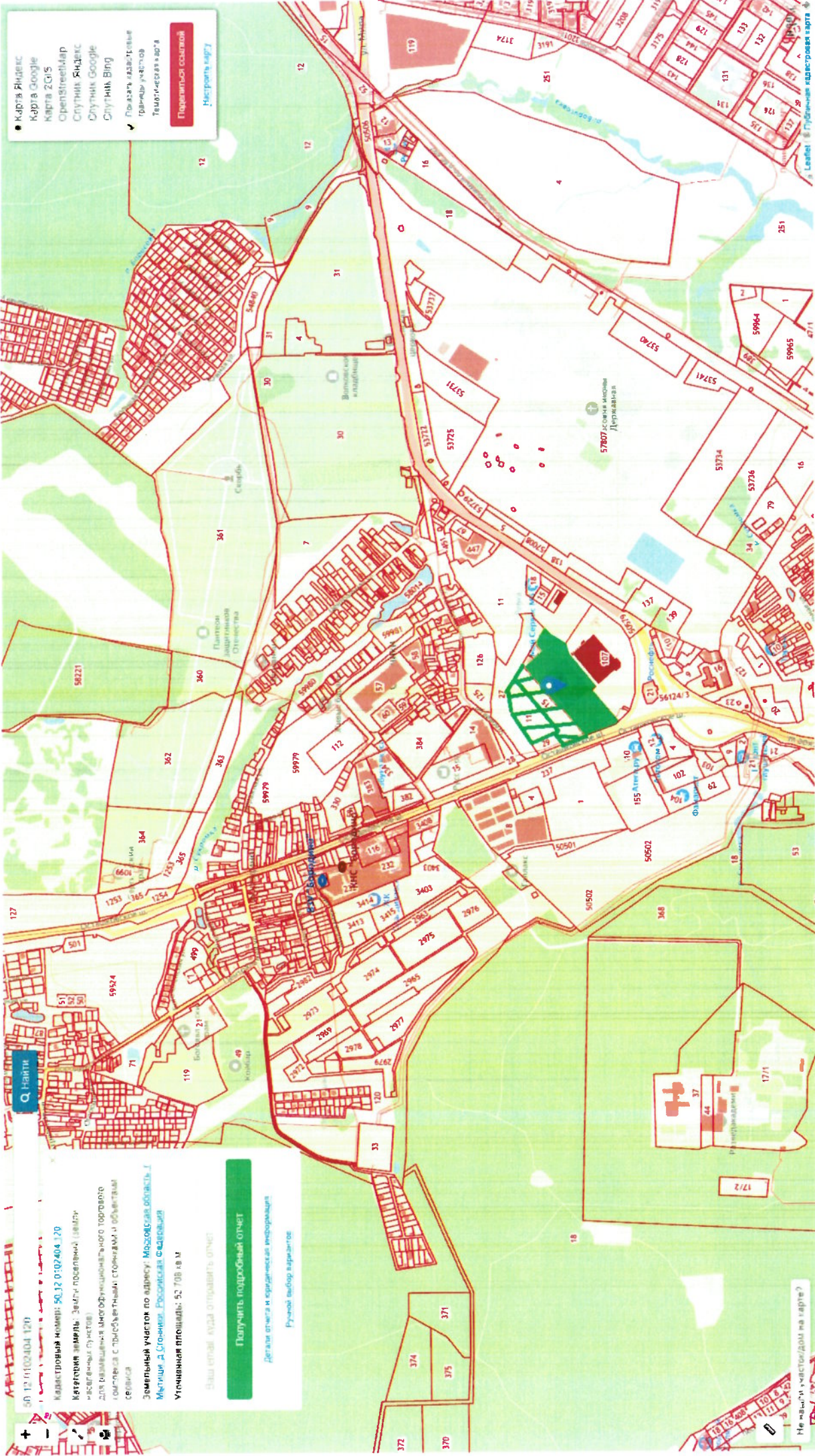
* Срок не может составлять менее 3 месяцев со дня представления исполнителем информации о возможности подключения (технологического присоединения) объектов капитального строительства к централизованным системам горячего водоснабжения, холодного водоснабжения и (или) водоотведения.

Прочие условия:

1. Подключение к централизованным системам горячего водоснабжения, холодного водоснабжения и (или) водоотведения осуществляется в следующем порядке:
 1. направление исполнителю запроса о выдаче технических условий (при необходимости) и выдача таким лицам технических условий в случаях и в порядке, которые установлены Правилами;
 2. направление заявителем исполнителю заявления о подключении;
 3. выполнение сторонами договора о подключении мероприятий по подключению, предусмотренных условиями договора о подключении;
 4. заключение договора о подключении;
 5. выполнение мероприятий по подключению, предусмотренных договором о подключении;
 6. подписание заявителем и исполнителем акта о подключении
2. В случае осуществления самовольного подключения (тех. присоединения) к сетям тепло-, водоснабжения и водоотведения заявитель может быть привлечен к ответственности в соответствии со статьями 7.19 и 7.20 КоАП РФ.
3. Информацию о плате за подключение можно уточнить на сайте <https://krc.mosreg.ru/> в разделе: Документы/Нормотворчество/Распоряжения.

Главный инженер-заместитель генерального директора

А.Ф. Агеев



- Карта Яндекс
 - Карта Google
 - Карта ZGIS
 - OpenStreetMap
 - Спутник Яндекс
 - Спутник Google
 - Спутник Bing
- Показать кадастровые границы участка
Тематическая карта
- Получить справку
- Настроить карту

Найти

50 12 0102404 120

Кадастровый номер: 50.12.0102404.120

Категория земель: Земли населенных пунктов и населенных пунктов

для размещения многофункционального торгового комплекса с торговыми строениями и объектами сервиса

Земельный участок по адресу: Московская область, г. Мытищи, д. Стрельна, Российская Федерация

Уточненный планшты: 52,708 кв. м

Если от вас куда отправить отчет

Получить подробный отчет

Детальные отчета и юридические информации

Ручной выбор вариантов

Не нашли участок/данные на карте?